



COMUNE DI STATTE

SERVIZIO AMBIENTE- ECOLOGIA - SANITA'

INTERVENTI COMUNALI URGENTI DI BONIFICA AMBIENTALIZZAZIONE E RIQUALIFICAZIONE DI STATTE

INTERVENTO 1: PIANO DELLA CARATTERIZZAZIONE
ACQUE DI FALDA PROFONDA

PROGETTO ESECUTIVO

Interventi a valere sulla delibera cipe n. 87/2012 (GURI S.G. n. 256 del 2/11/2012)

TAV. 3 PLANIMETRIA UBICAZIONE PIEZOMETRI (1:5.000)


TEAM DI PROGETTAZIONE:

UFFICIO AMBIENTE, ECOLOGIA E SANITÀ

Ing. Mauro De Molfetta

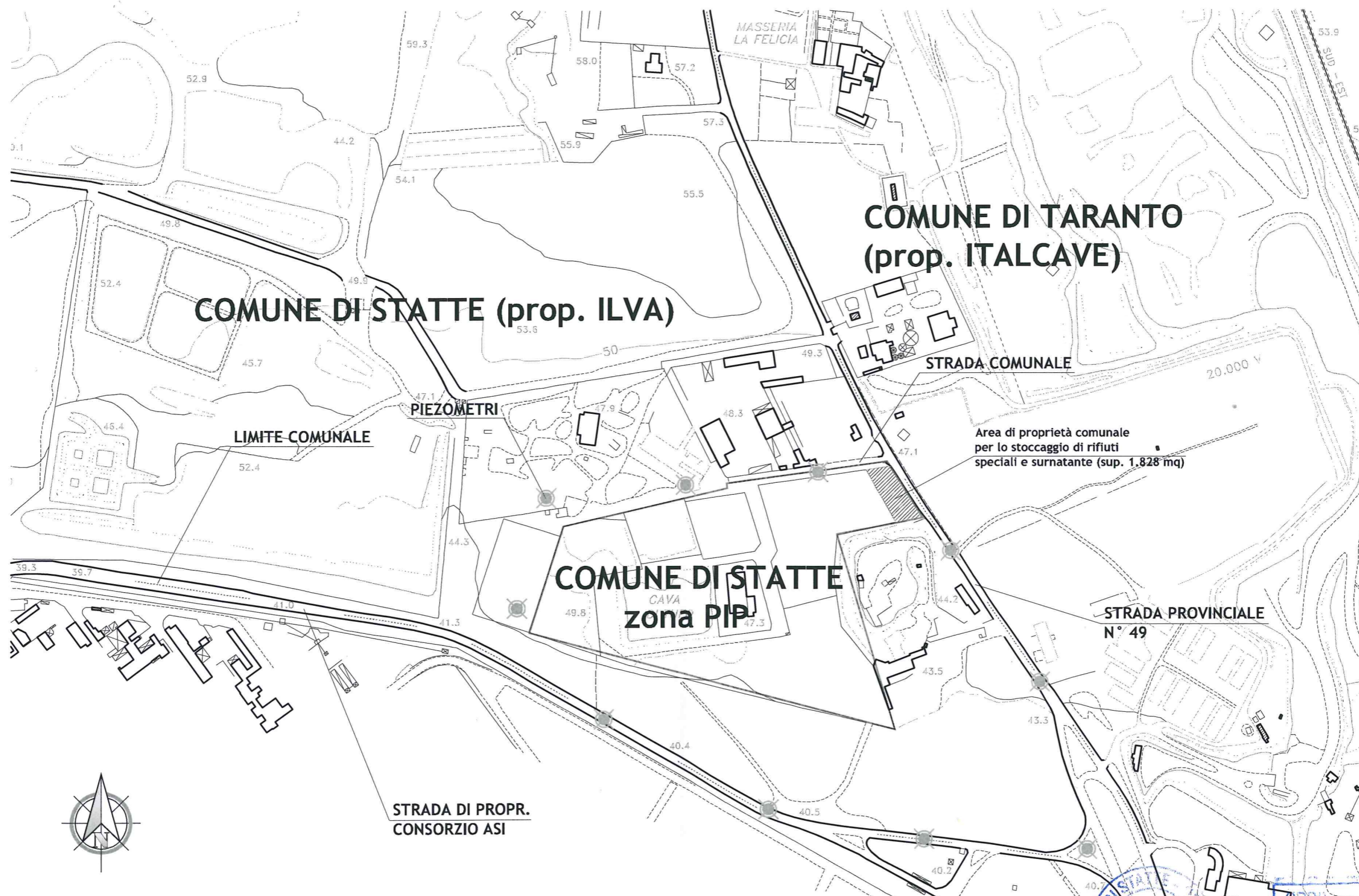
Geom. Fabio CALCAGNILE

Geom. Francesco DE FELICE



18 Marzo 2015





COMUNE DI STATTE (prop. ILVA)

COMUNE DI TARANTO (prop. ITALCAVE)

COMUNE DI STATTE zona PIP

LIMITE COMUNALE

PIEZOMETRI

STRADA COMUNALE


Area di proprietà comunale per lo stoccaggio di rifiuti speciali e surnatante (sup. 1.828 mq)

STRADA PROVINCIALE N° 49

STRADA DI PROPR. CONSORZIO ASI



COMUNE DI TARANTO (prop. ILVA)



ORDINE INGEGNERI della Provincia di TARANTO
Dott. Ing. DE MOLFETTA Mauro
N. 1584

[Handwritten signatures and initials]