



COMUNE DI STATTE
PROVINCIA DI TARANTO

CENTRO STORICO
RECUPERO E VALORIZZAZIONE CENTRI MINORI

TAVOLA
A01

RIQUALIFICAZIONE AMBITI E
STRADE PUBBLICHE

Aprile
2010

Scala
1:500

Progetto
definitivo

ANALISI: PROFILI VIA DIAZ, VIA PRINCIPE DI PIEMONTE, SALITA
DEL GRAPPA


Progettista:
Responsabile del procedimento:

ing. Luigi PIGNATELLI
arch. Lorenzo NATILE

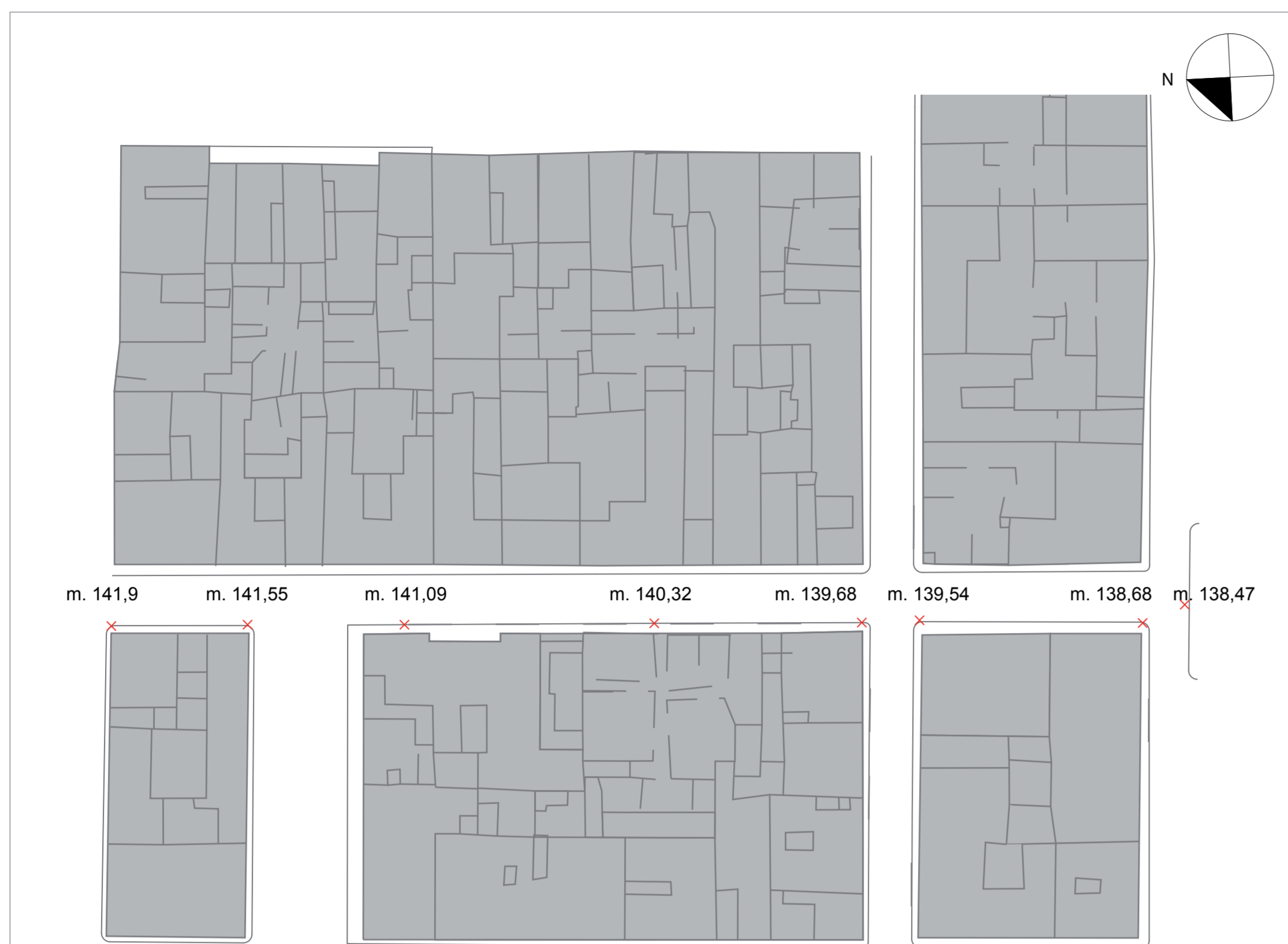
LEGENDA

- 1 via Diaz: pianta e sezione longitudinale
- 2 via Principe di Piemonte: pianta e sezione longitudinale
- 3 salita del Grappa: pianta e sezione longitudinale


scala metrica



VIA DIAZ



m. 141,9 m. 141,55 m. 141,09 m. 140,32 m. 139,68 m. 139,54 m. 138,68 m. 138,47



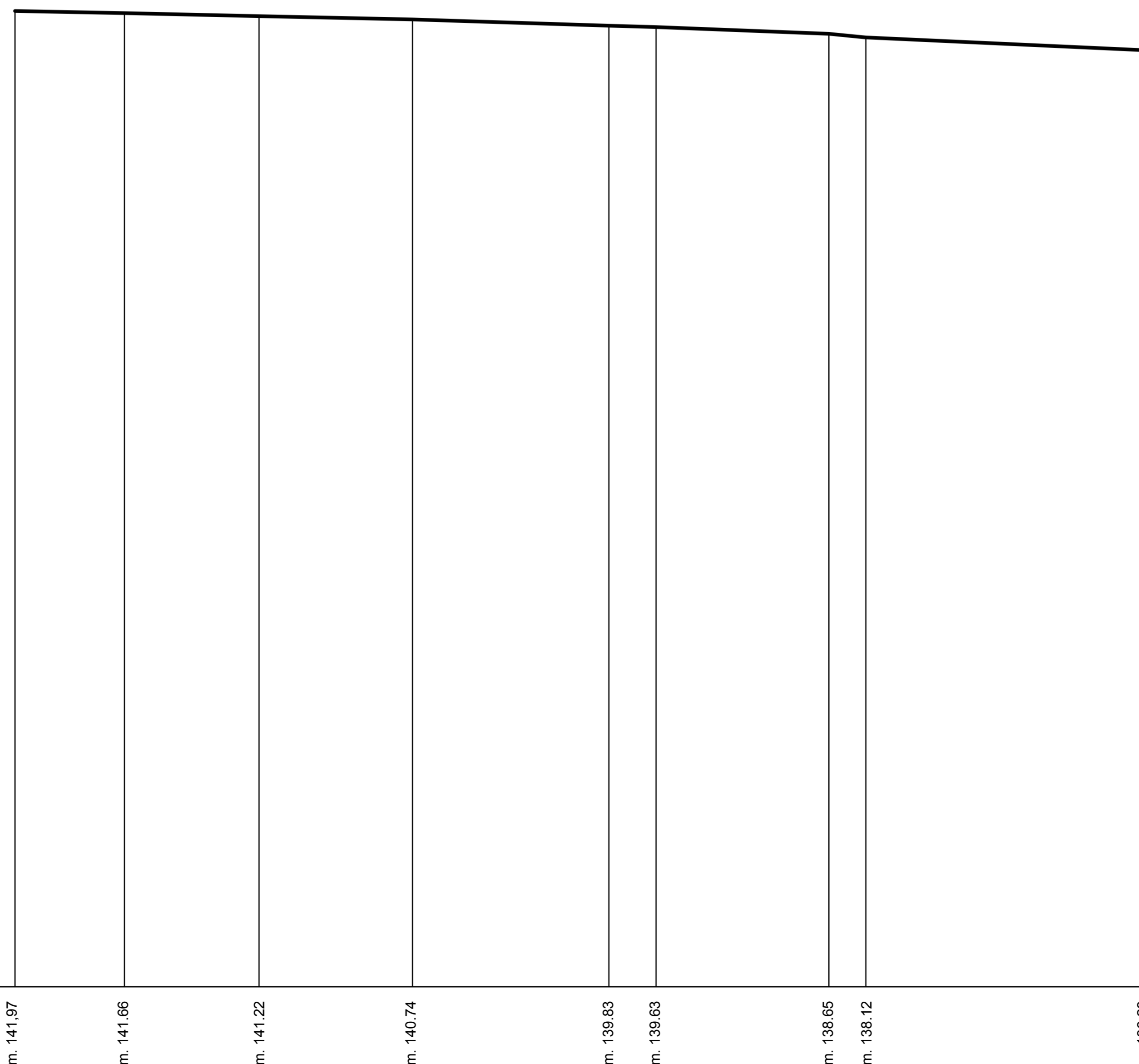
m. 141,9 m. 141,55 m. 141,09 m. 140,32 m. 139,68 m. 139,54 m. 138,68 m. 138,47

1

VIA PRINCIPE DI PIEMONTE



m. 141,97 m. 141,66 m. 141,22 m. 140,74 m. 139,83 m. 139,63 m. 138,65 m. 138,12 m. 136,28



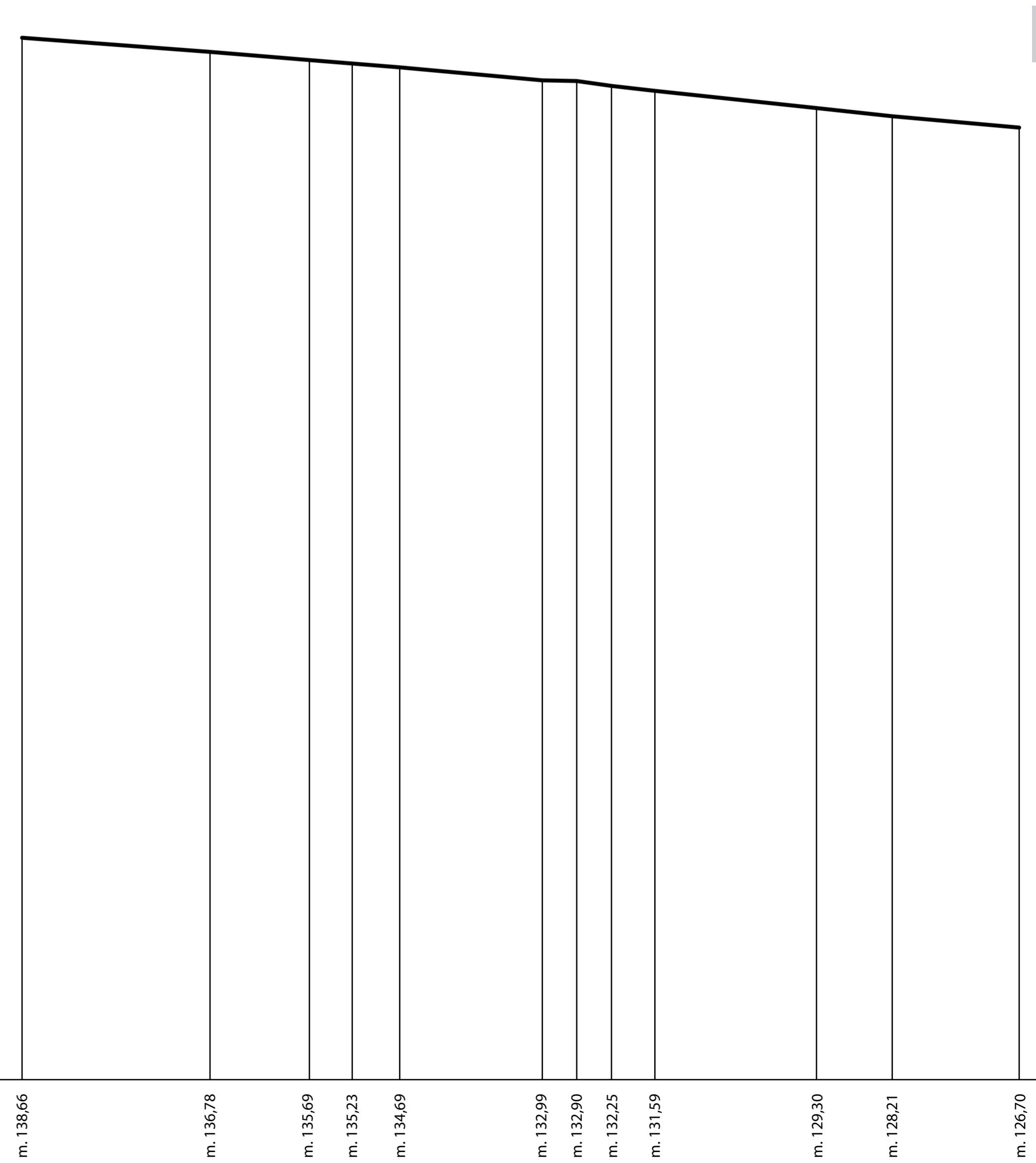
m. 141,97 m. 141,66 m. 141,22 m. 140,74 m. 139,83 m. 139,63 m. 138,65 m. 138,12 m. 136,28

2

SALITA DEL GRAPPA



m. 138,66 m. 136,78 m. 135,69 m. 135,23 m. 134,69 m. 132,99 m. 132,90 m. 132,25 m. 131,59 m. 129,30 m. 128,21 m. 126,70



m. 138,66 m. 136,78 m. 135,69 m. 135,23 m. 134,69 m. 132,99 m. 132,90 m. 132,25 m. 131,59 m. 129,30 m. 128,21 m. 126,70

3



COMUNE DI STATTE
PROVINCIA DI TARANTO

CENTRO STORICO
RECUPERO E VALORIZZAZIONE CENTRI MINORI

TAVOLA
A02

RIQUALIFICAZIONE AMBITI E
STRADE PUBBLICHE

Aprile
2010

Scala
1:500
Progetto
definitivo


ANALISI: PROFILI VIA PIAVE, VIA DELLA LIBERTÀ, SALITA MONTELLO

Progettista: ing. Luigi PIGNATELLI
Responsabile del procedimento: arch. Lorenzo NATILE

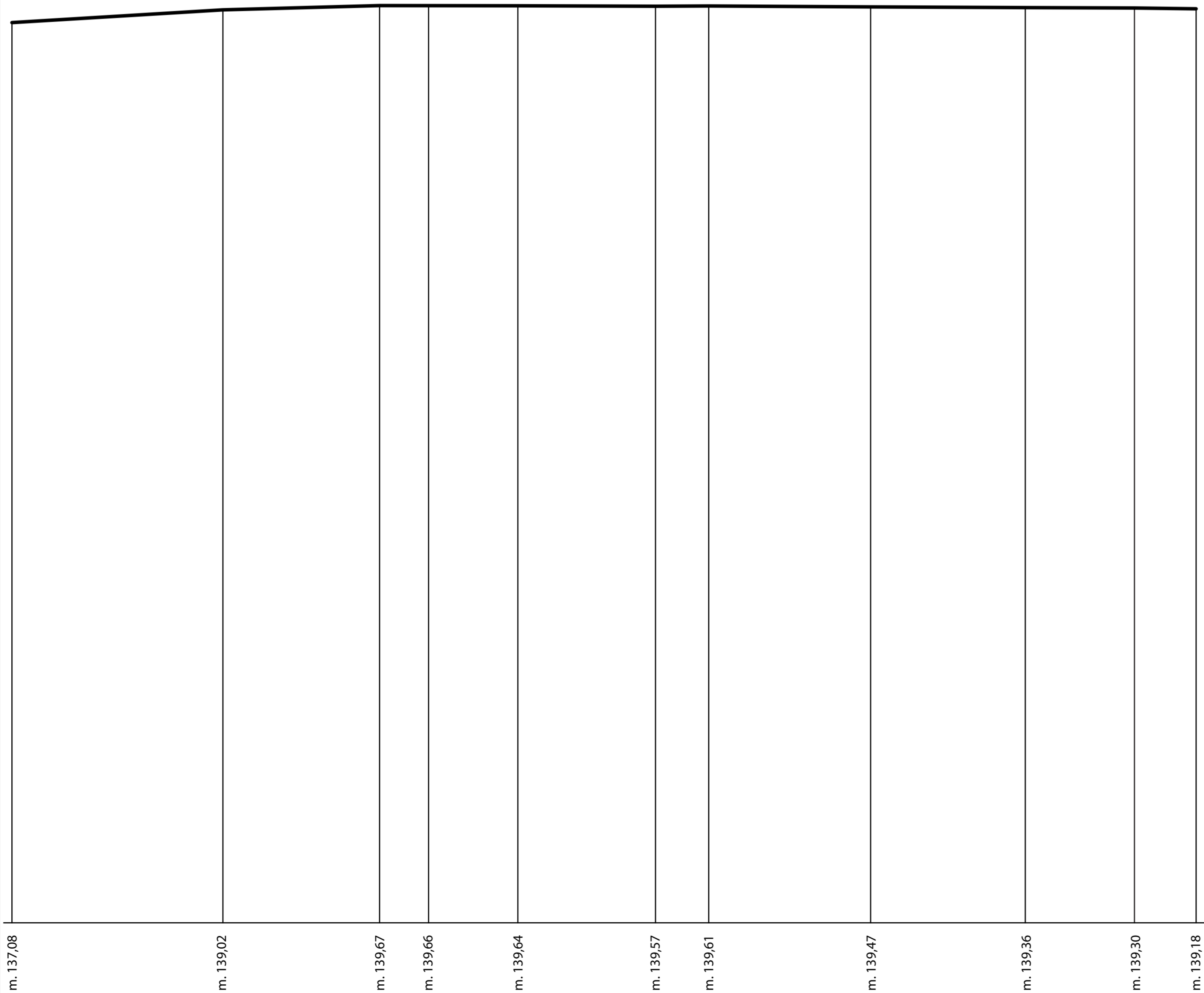
LEGENDA

- 1** via Piave: pianta e sezione longitudinale
- 2** via della Libertà: pianta e sezione longitudinale
- 3** salita Montello: pianta e sezione longitudinale


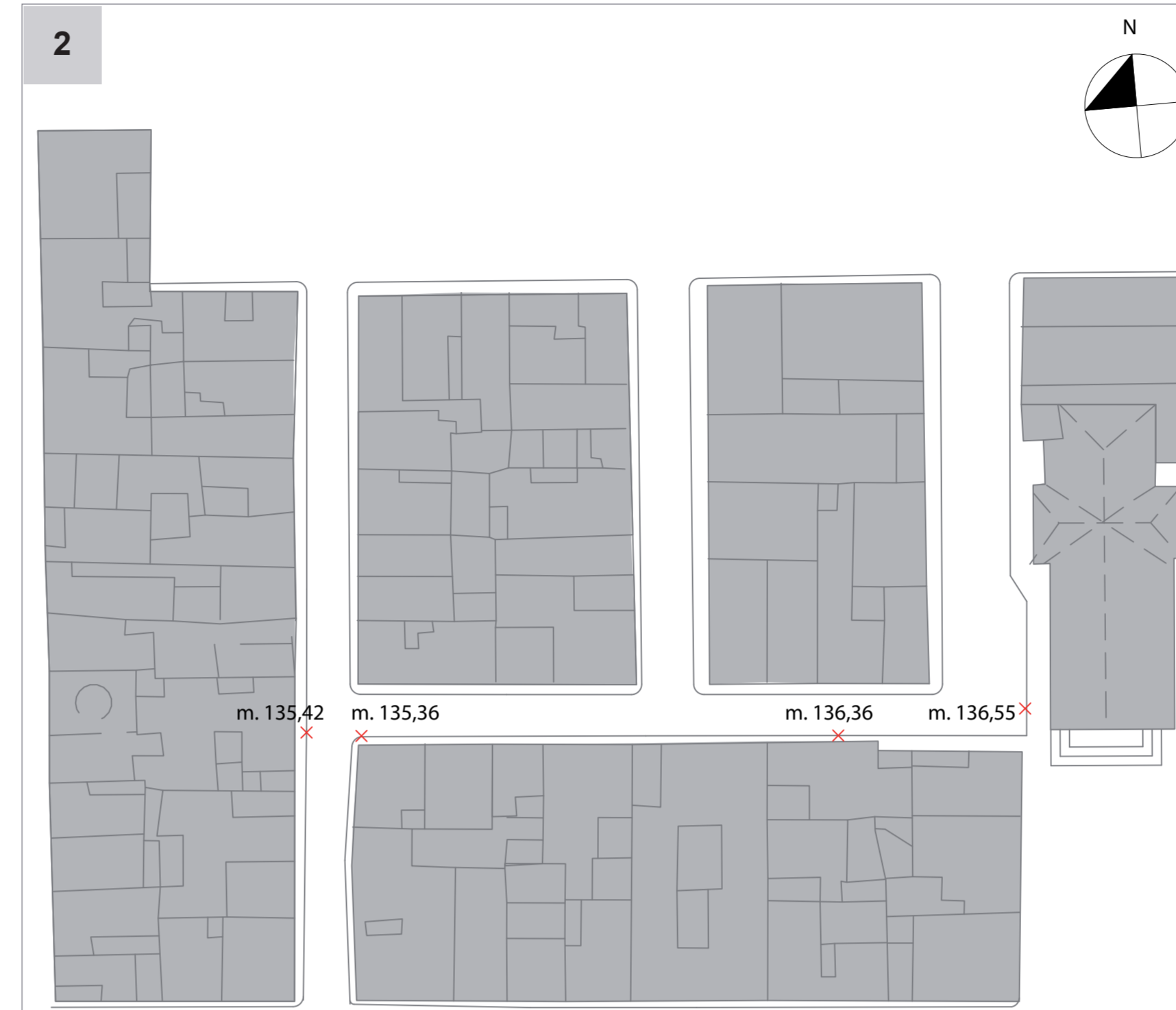
scala metrica



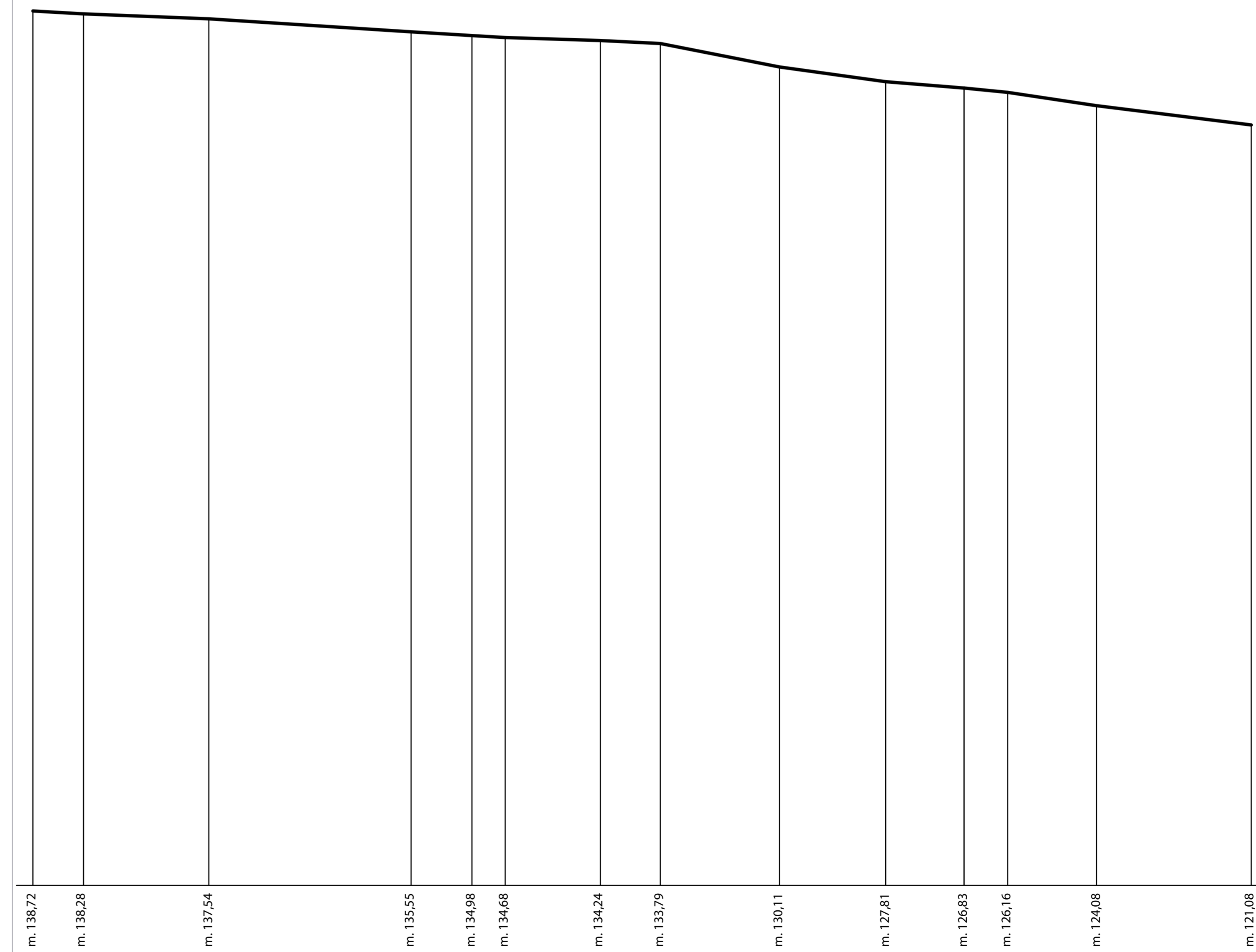
VIA PIAVE



VIA DELLA LIBERTÀ



SALITA MONTELLO





COMUNE DI STATTE
PROVINCIA DI TARANTO

CENTRO STORICO
RECUPERO E VALORIZZAZIONE CENTRI MINORI

TAVOLA
A03

RIQUALIFICAZIONE AMBITI E
STRADE PUBBLICHE

Aprile
2010

Scala
1:500

Progetto
definitivo


ANALISI: PROFILI VIA CARSO, VIA XXIV MAGGIO, LARGO LEPANTO -
LARGO DON PAOLO ZIGRINO

Progettista: ing. Luigi PIGNATELLI
Responsabile del procedimento: arch. Lorenzo NATILE

LEGENDA

- 1 via Carso: pianta e sezione longitudinale
- 2 via XXIV Maggio: pianta e sezione longitudinale
- 3 largo Lepanto - largo Don Paolo Zigrino: pianta e sezione longitudinale

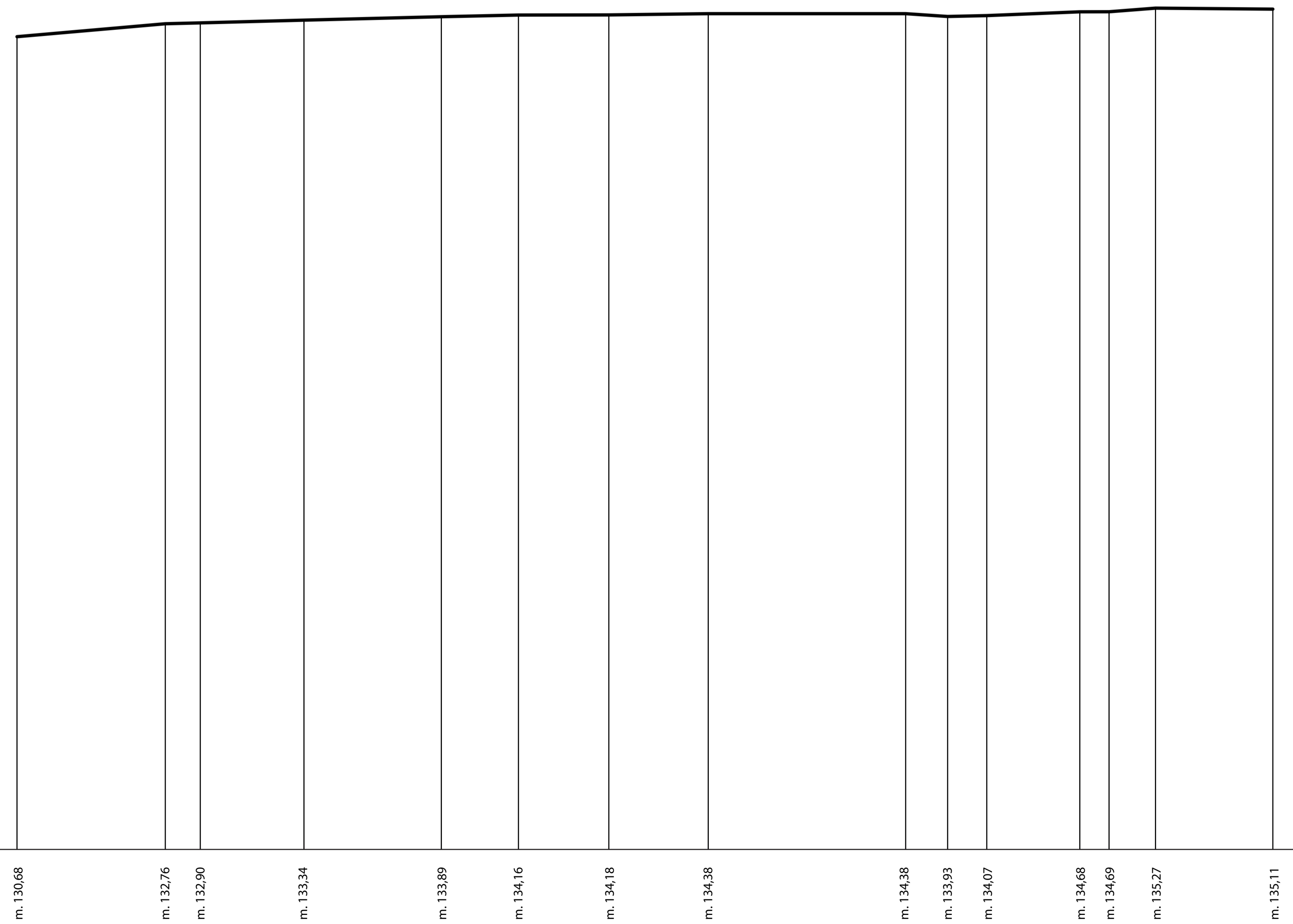
scala metrica



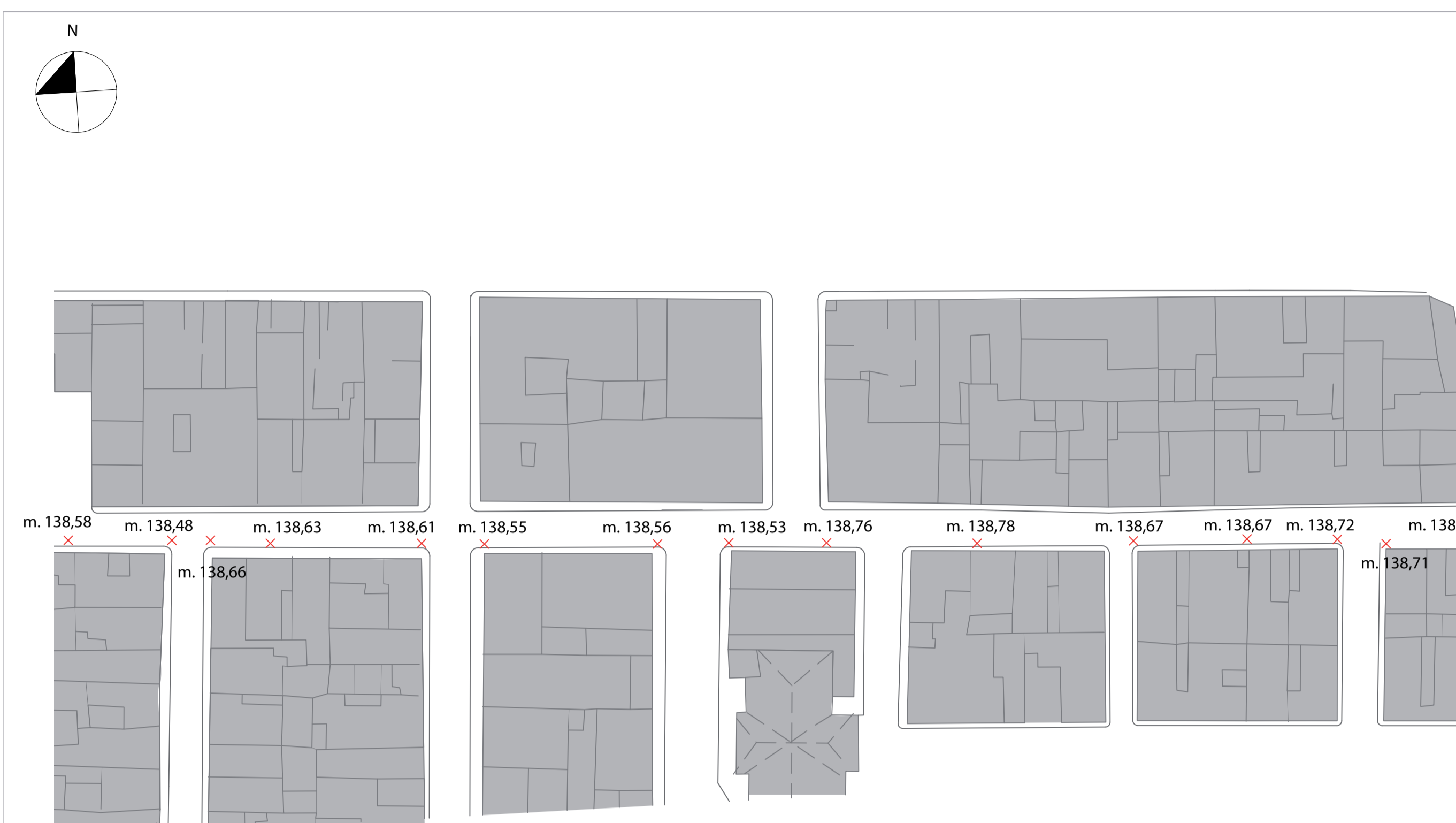
VIA CARSO



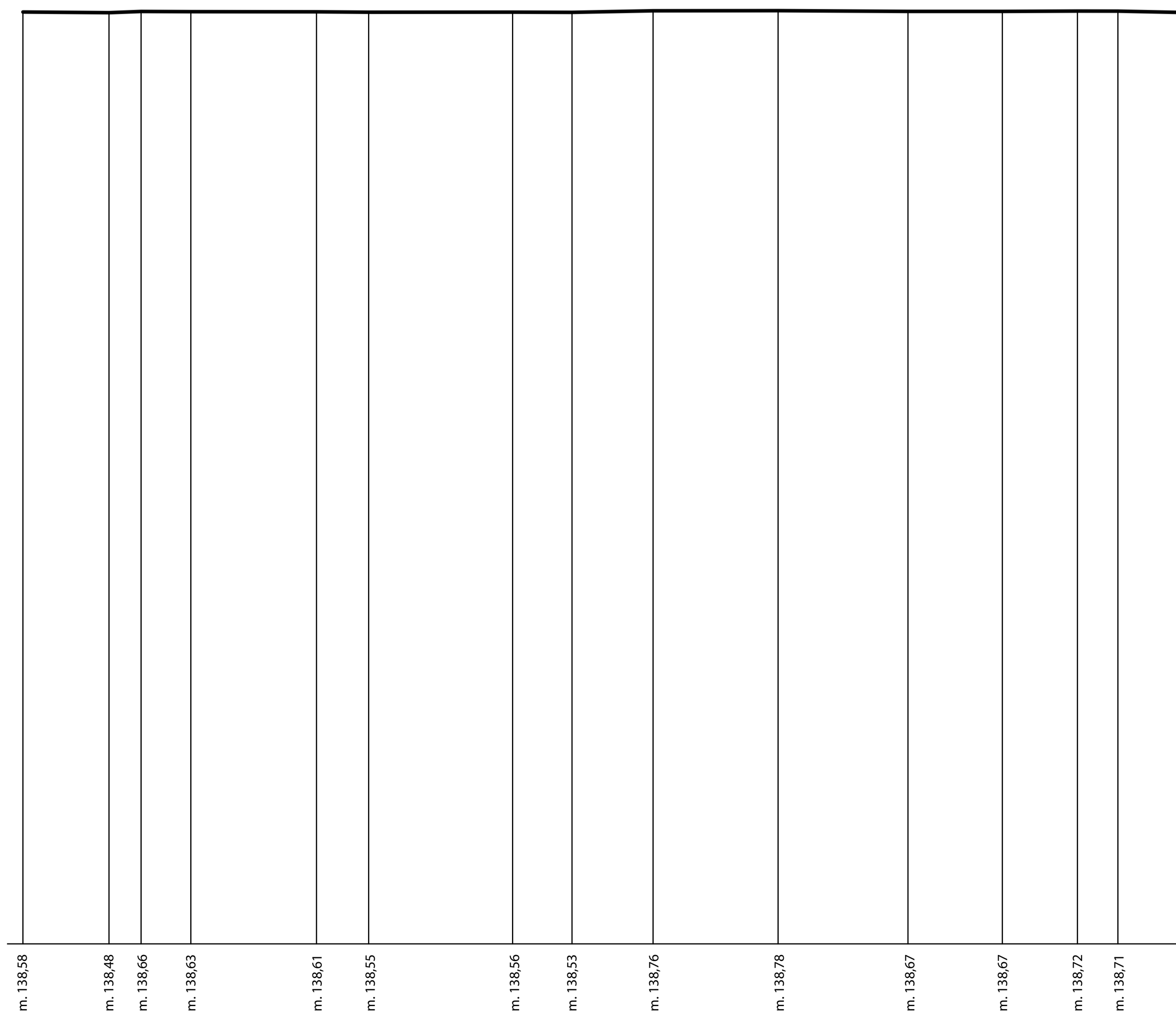
1



VIA XXIV MAGGIO



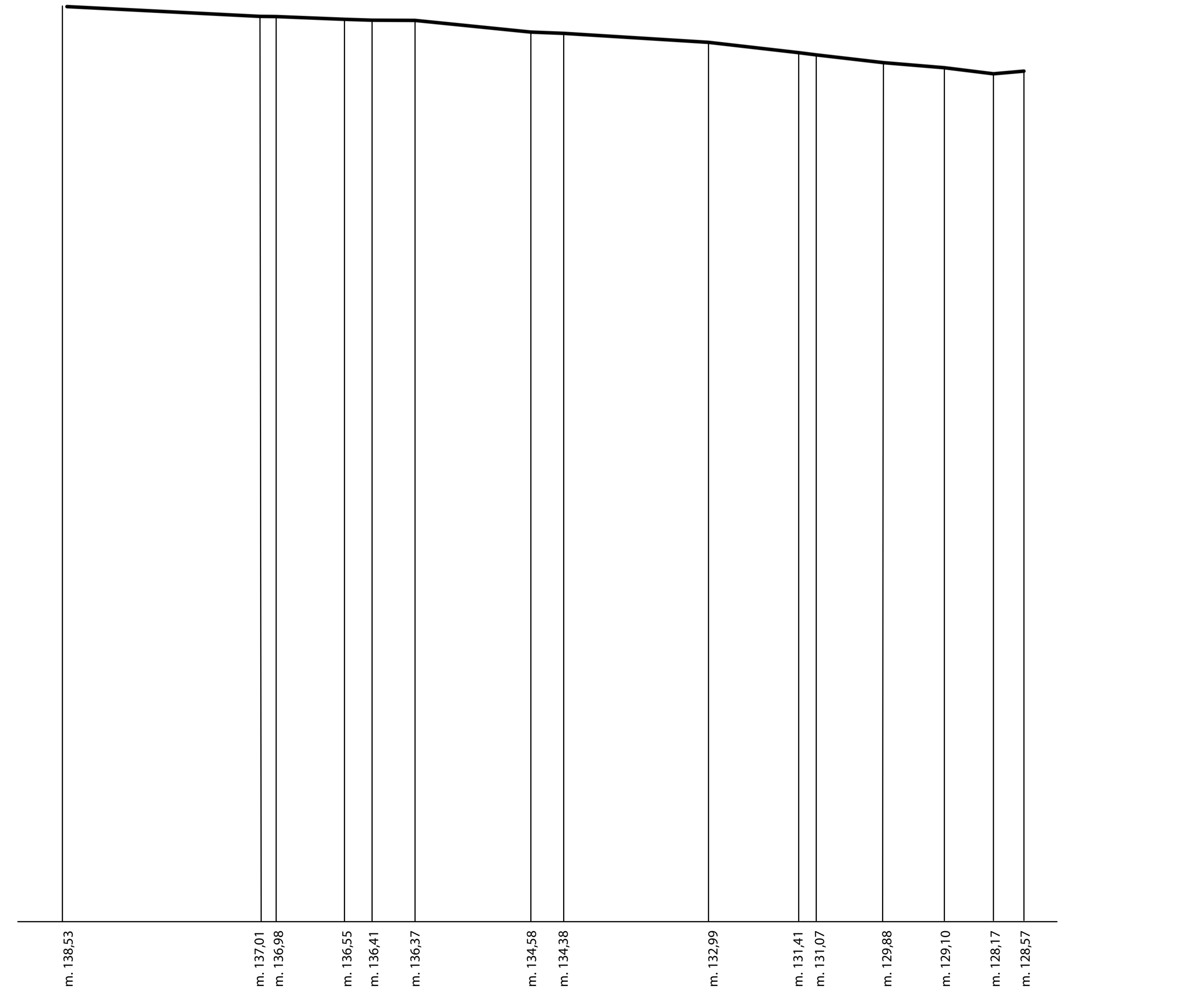
2



LARGO LEPANTO - LARGO DON PAOLO ZIGRINO



3





COMUNE DI STATTE
PROVINCIA DI TARANTO

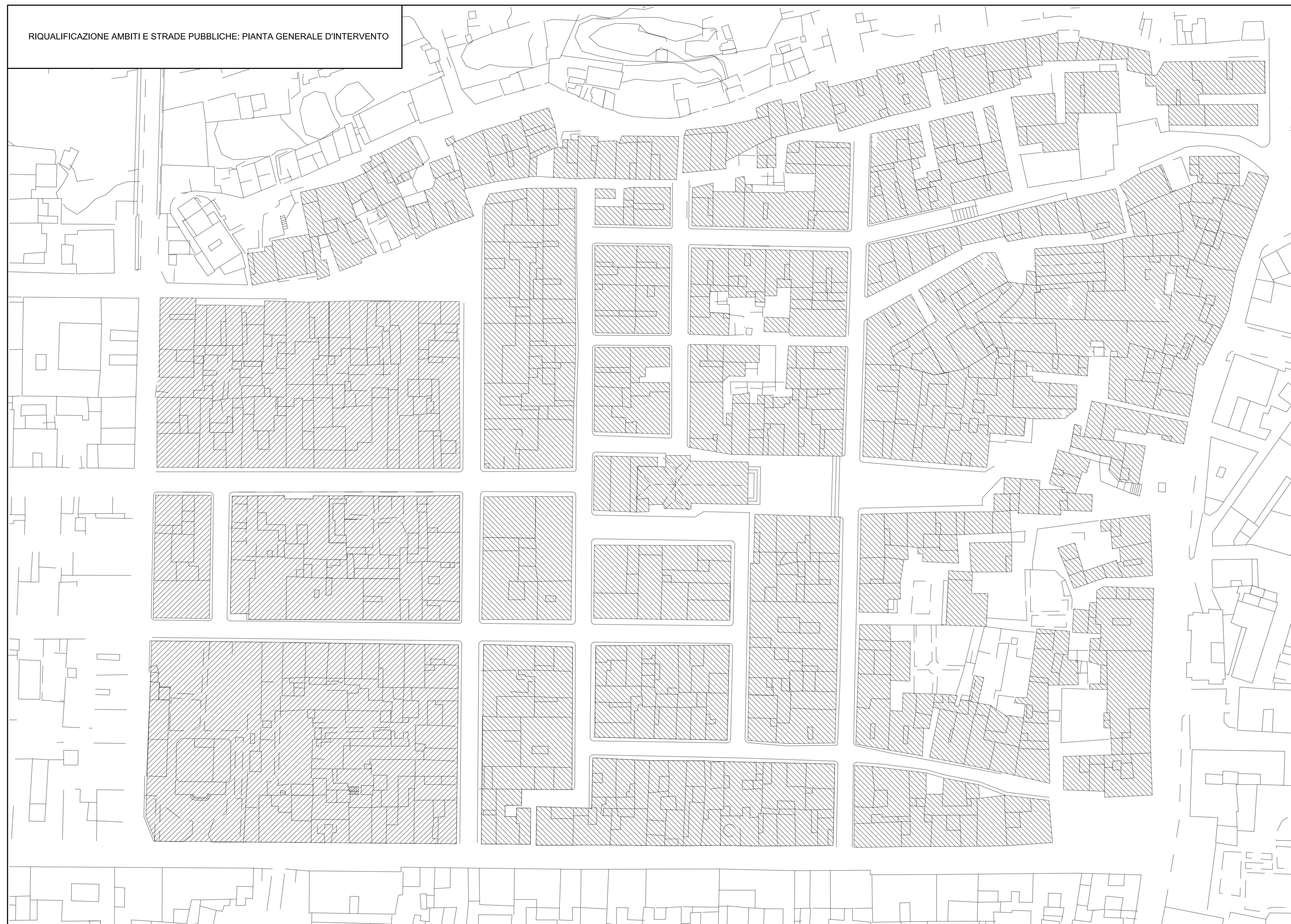
CENTRO STORICO
RECUPERO E VALORIZZAZIONE CENTRI MINORI

Tav R 01	RIQUALIFICAZIONE AMBITI E STRADE PUBBLICHE	Aprile 2010	scala 1:500 Progetto definitivo
-------------	---	----------------	--

PLANIMETRIA GENERALE AMBITO DI INTERVENTO - RILIEVO

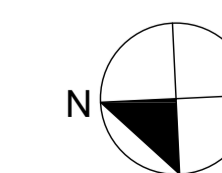
Progettista: ing. Luigi PIGNATELLI
Responsabile del Procedimento: Arch. Lorenzo NATILE

RIQUALIFICAZIONE AMBITI E STRADE PUBBLICHE: PIANTA GENERALE D'INTERVENTO



5 0 10 20 30 40 50 m 100 m

SCALA 1:500





COMUNE DI STATTE
PROVINCIA DI TARANTO

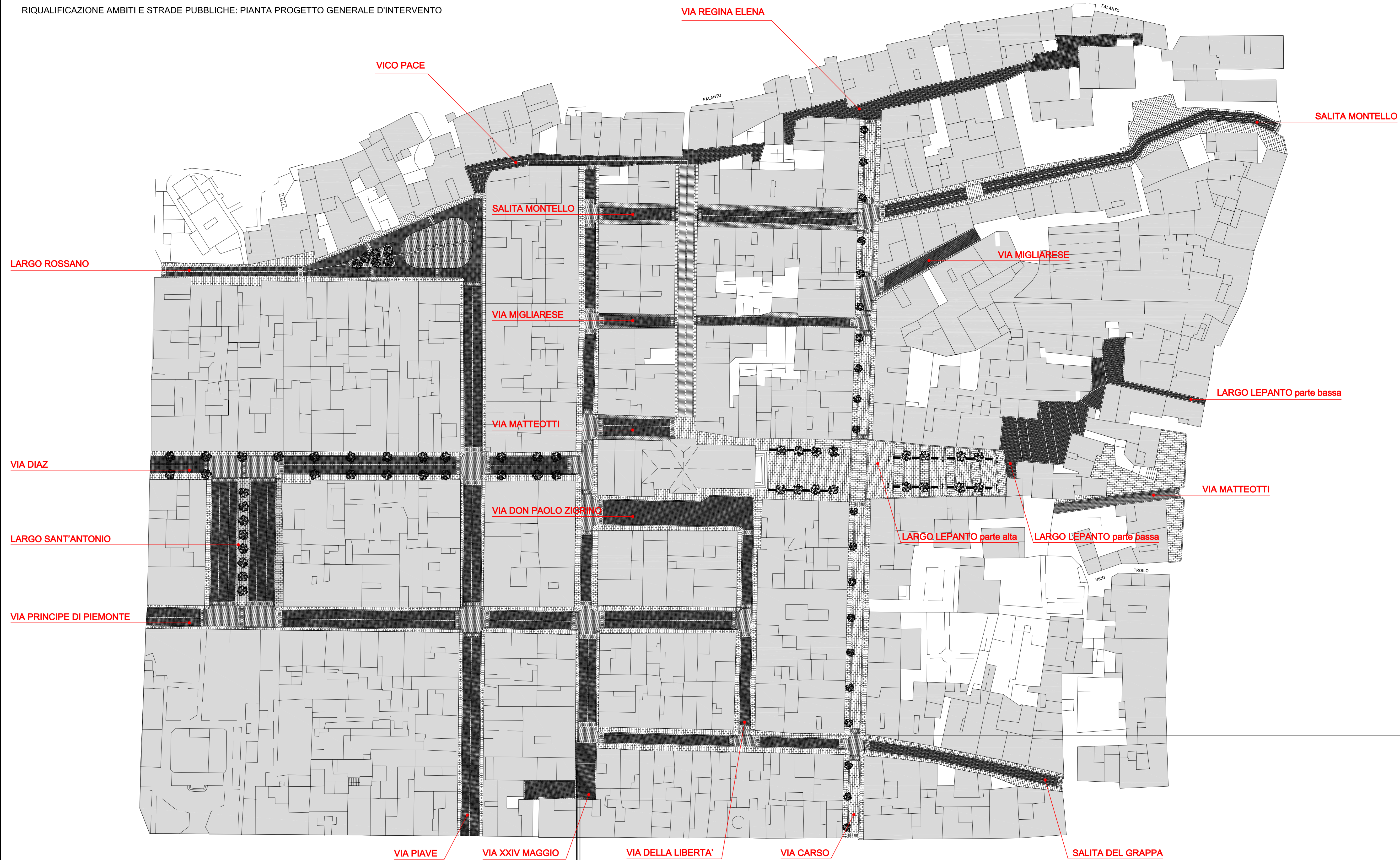
CENTRO STORICO
RECUPERO E VALORIZZAZIONE CENTRI MINORI

Tav P 00	RIQUALIFICAZIONE AMBITI E STRADE PUBBLICHE	Aprile 2010	scala 1:500 Progetto definitivo
-------------	---	----------------	--

PLANIMETRIA GENERALE AMBITO DI INTERVENTO - PROGETTO

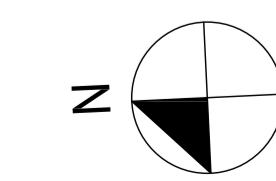
Progettista: ing. Luigi PIGNATELLI
Responsabile del Procedimento: Arch. Lorenzo NATILE

RIQUALIFICAZIONE AMBITI E STRADE PUBBLICHE: PIANTA PROGETTO GENERALE D'INTERVENTO



5 0 10 20 30 40 50 m 100 m

SCALA 1:500





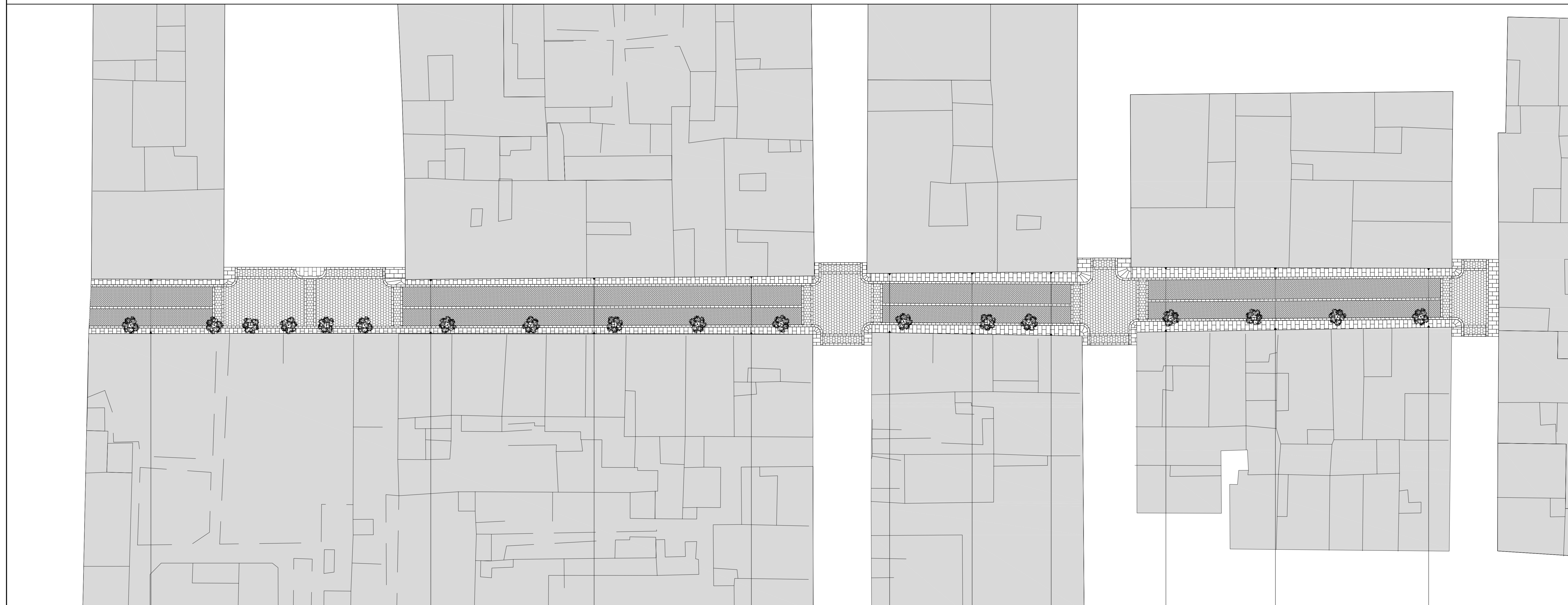
COMUNE DI STATTE
PROVINCIA DI TARANTO

CENTRO STORICO
RECUPERO E VALORIZZAZIONE CENTRI MINORI

Tav P 01	RIQUALIFICAZIONE AMBITI E STRADE PUBBLICHE	Aprile 2010	scala 1:200 1:50 Progetto definitivo
-------------	---	----------------	--

PROGETTO DI RIQUALIFICAZIONE AMBITO VIA PRINCIPE
DI PIEMONTE

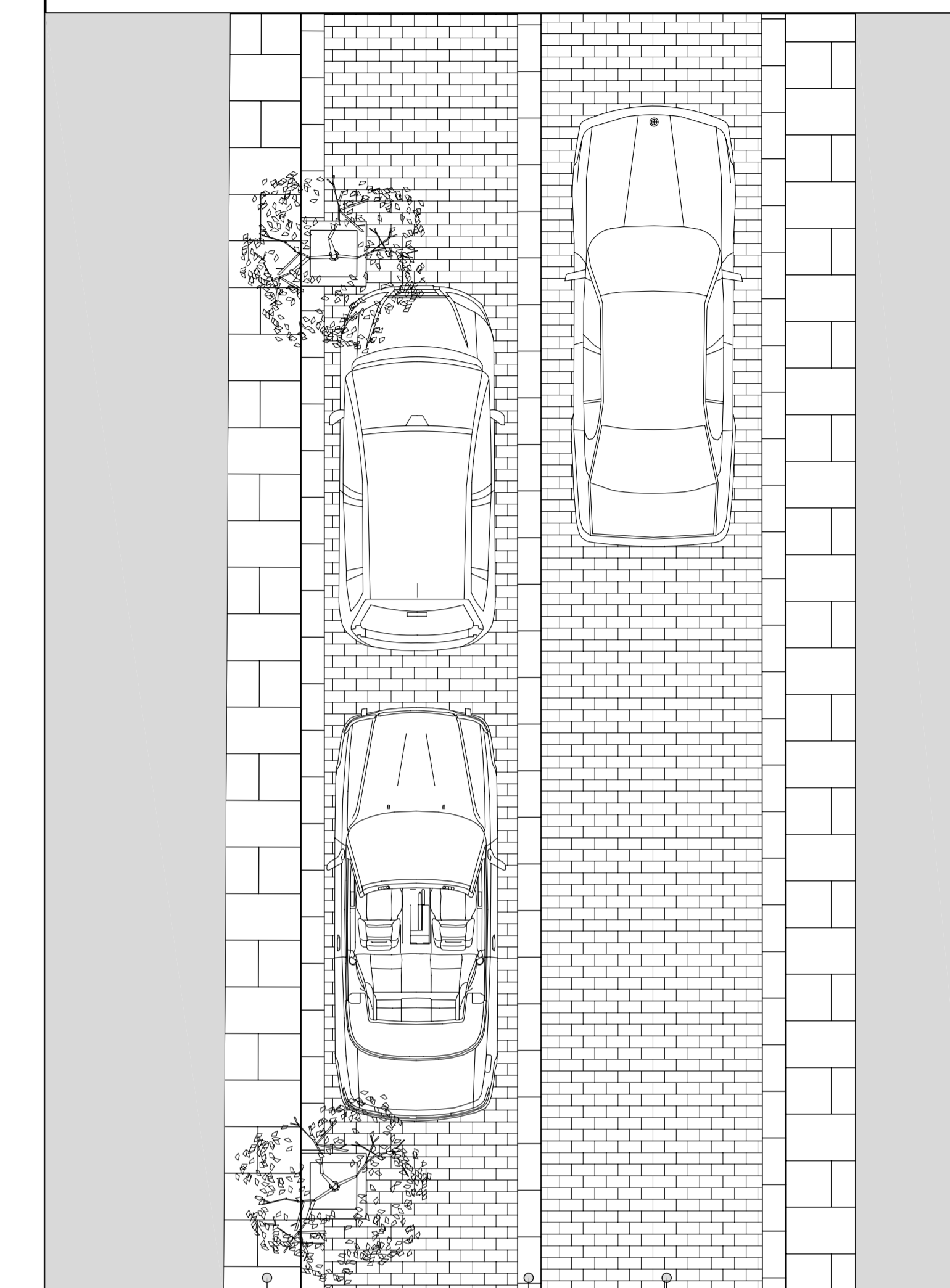
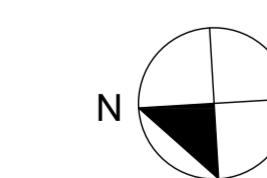
Progettista: ing. Luigi PIGNATELLI
Responsabile del Procedimento: Arch. Lorenzo NATILE



6.52 6.50 6.72 6.92 7.14 7.39 7.63 7.70 7.44 7.09




SCALA 1:200



BASOLATO IN
PIETRA
CALCAREA

LINEA
SPARTITRAFFICO
IN PIETRA
CALCAREA

MASSETTI IN CLS
AUTOBLOCCANTE



1.09 2.20 2.50 1.08

LARGHEZZA
VARIABILE

LARGHEZZA
VARIABILE



COMUNE DI STATTE
PROVINCIA DI TARANTO

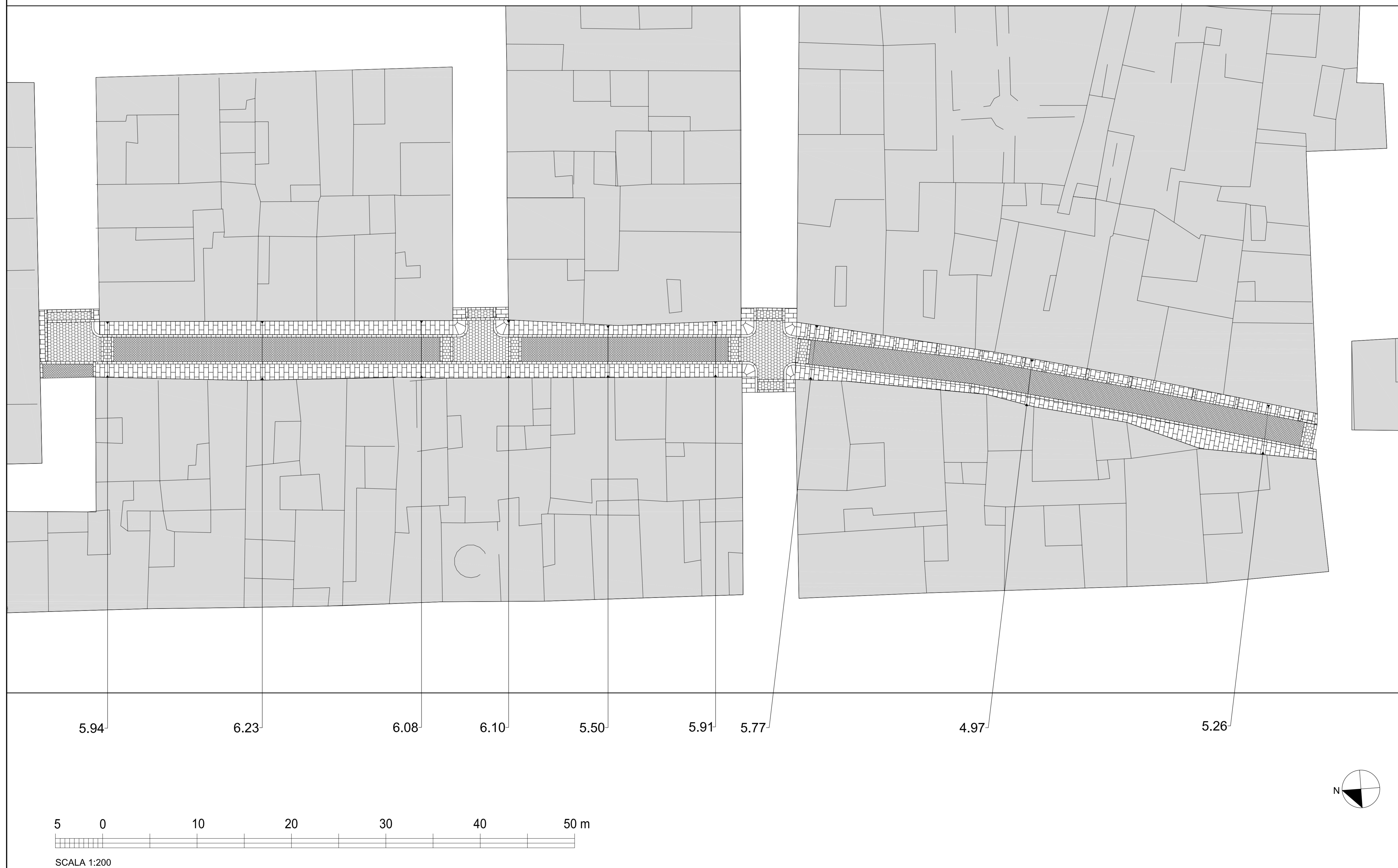
CENTRO STORICO
RECUPERO E VALORIZZAZIONE CENTRI MINORI

Tav P 05	RIQUALIFICAZIONE AMBITI E STRADE PUBBLICHE	Aprile 2010	Scala 1:200 1:50 Progetto definitivo
-------------	---	----------------	--

PROGETTO DI RIQUALIFICAZIONE AMBITO
SALITA DEL GRAPPA

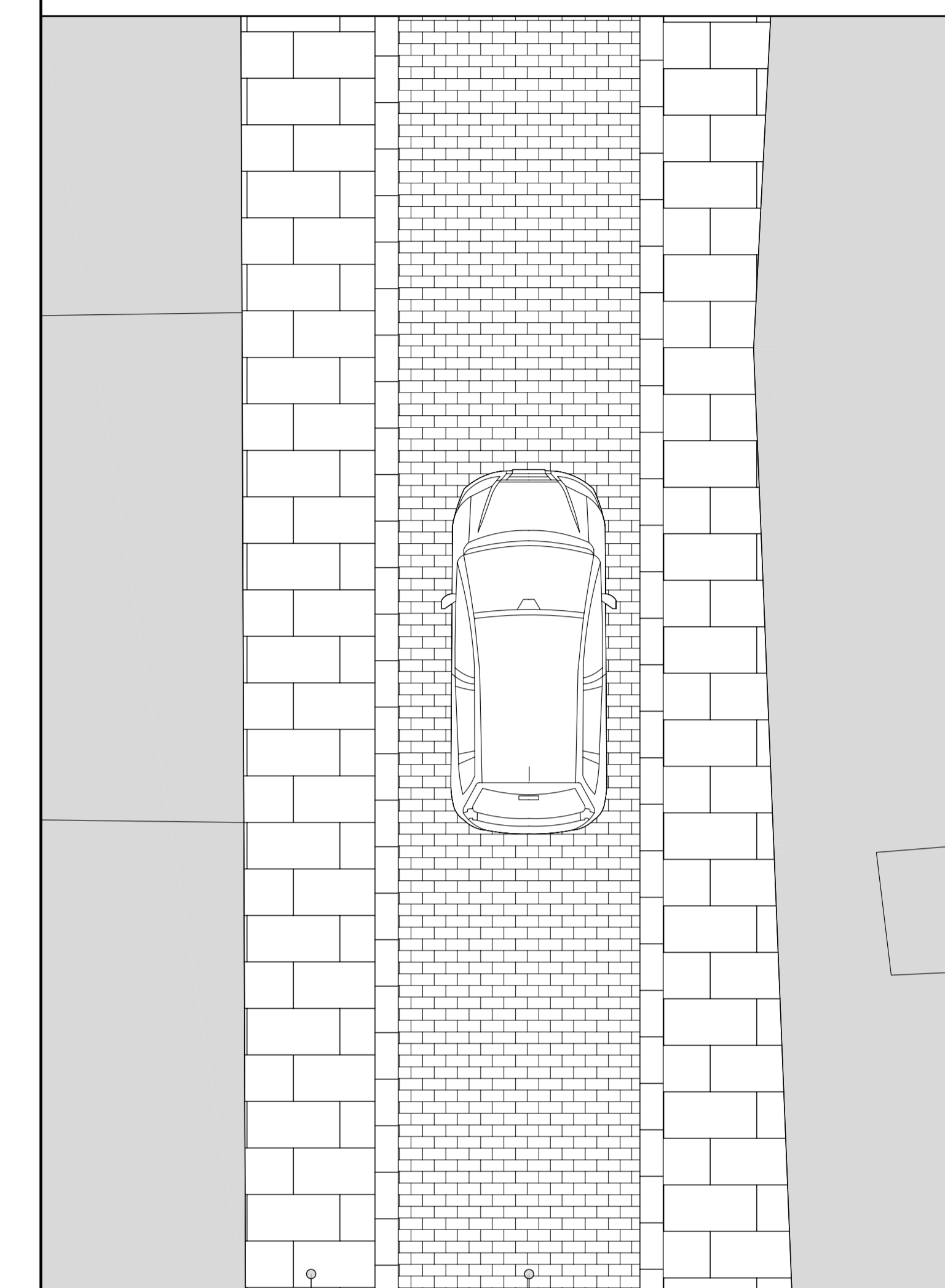
Progettista: Ing. Luigi PIGNATELLI
Responsabile del Procedimento: Arch. Lorenzo NATILE

RIQUALIFICAZIONE AMBITI E STRADE PUBBLICHE: PIANTE PAVIMENTAZIONE SALITA DEL GRAPPA



SCHEMI PROGETTUALI

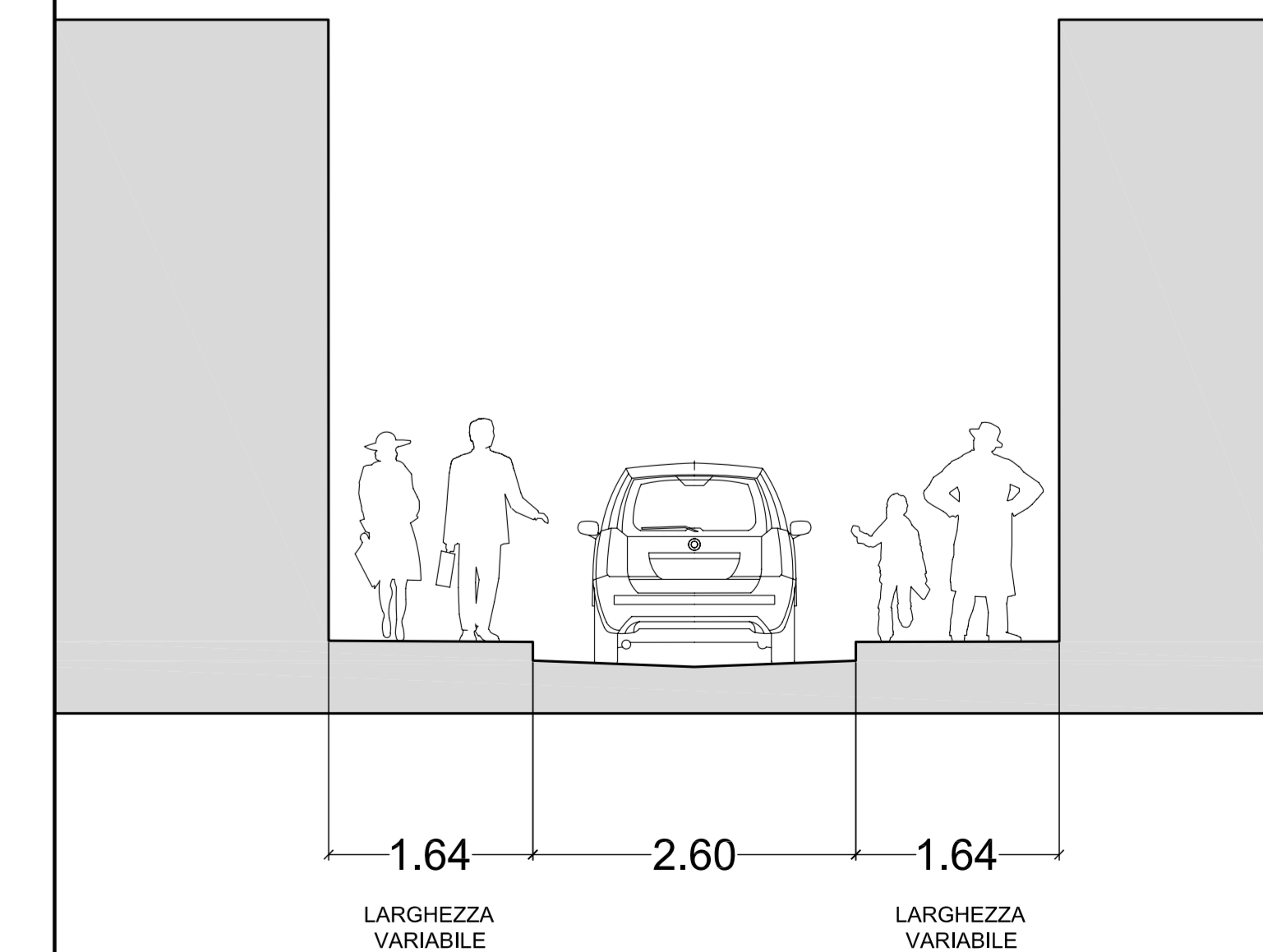
PROGETTO SALITA DEL GRAPPA: PIANTE PAVIMENTAZIONE
SCALA 1:50



BASOLATO IN
PIETRA
CALCAREA

MASSETTI IN CLS
AUTOBLOCCANTE

PROGETTO SALITA DEL GRAPPA: SEZIONE TIPO
SCALA 1:50



AREA VASTA TARANTINA

COMUNE DI STATTE
PROVINCIA DI TARANTO

CENTRO STORICO
RECUPERO E VALORIZZAZIONE CENTRI MINORI

Tav P 06

RIQUALIFICAZIONE AMBITI E STRADE PUBBLICHE

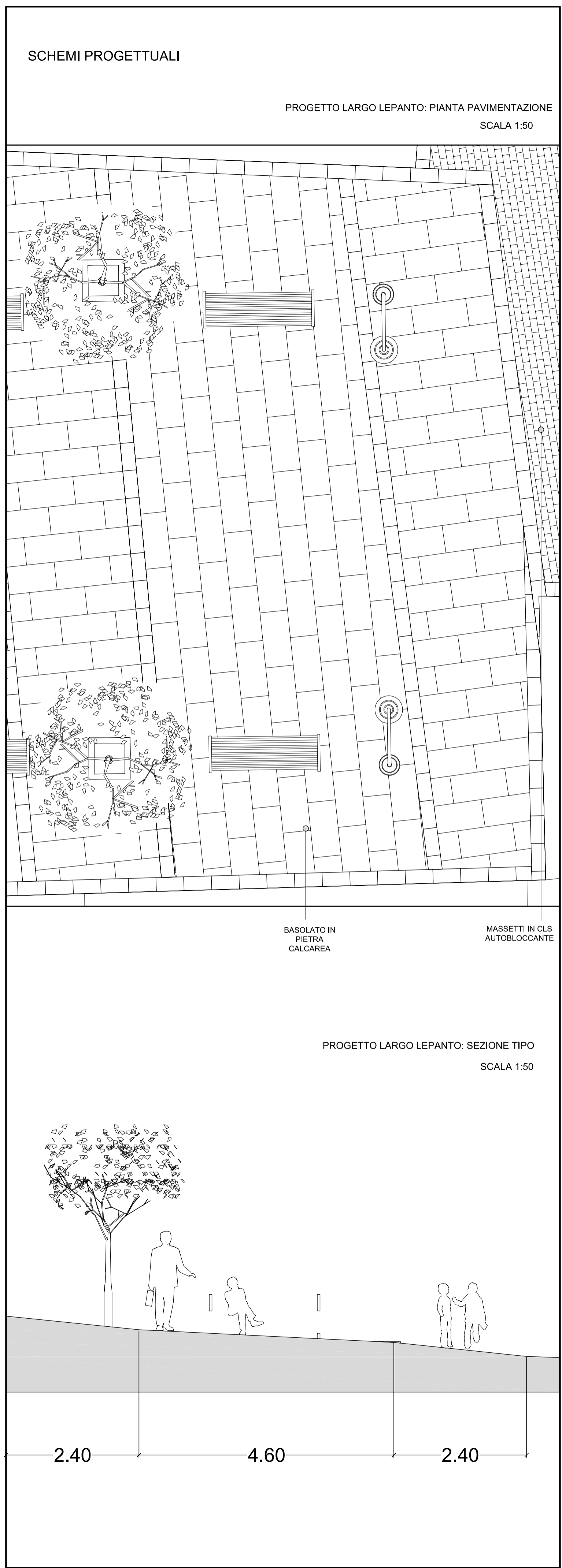
Aprile 2010

scala 1:200
1:50
Progetto definitivo


PROGETTO DI RIQUALIFICAZIONE AMBITO LARGO LEPANTO

Progettista:
Responsabile del Procedimento:

ing. Luigi PIGNATELLI
Arch. Lorenzo NATILE



AREA VASTA TARANTINA




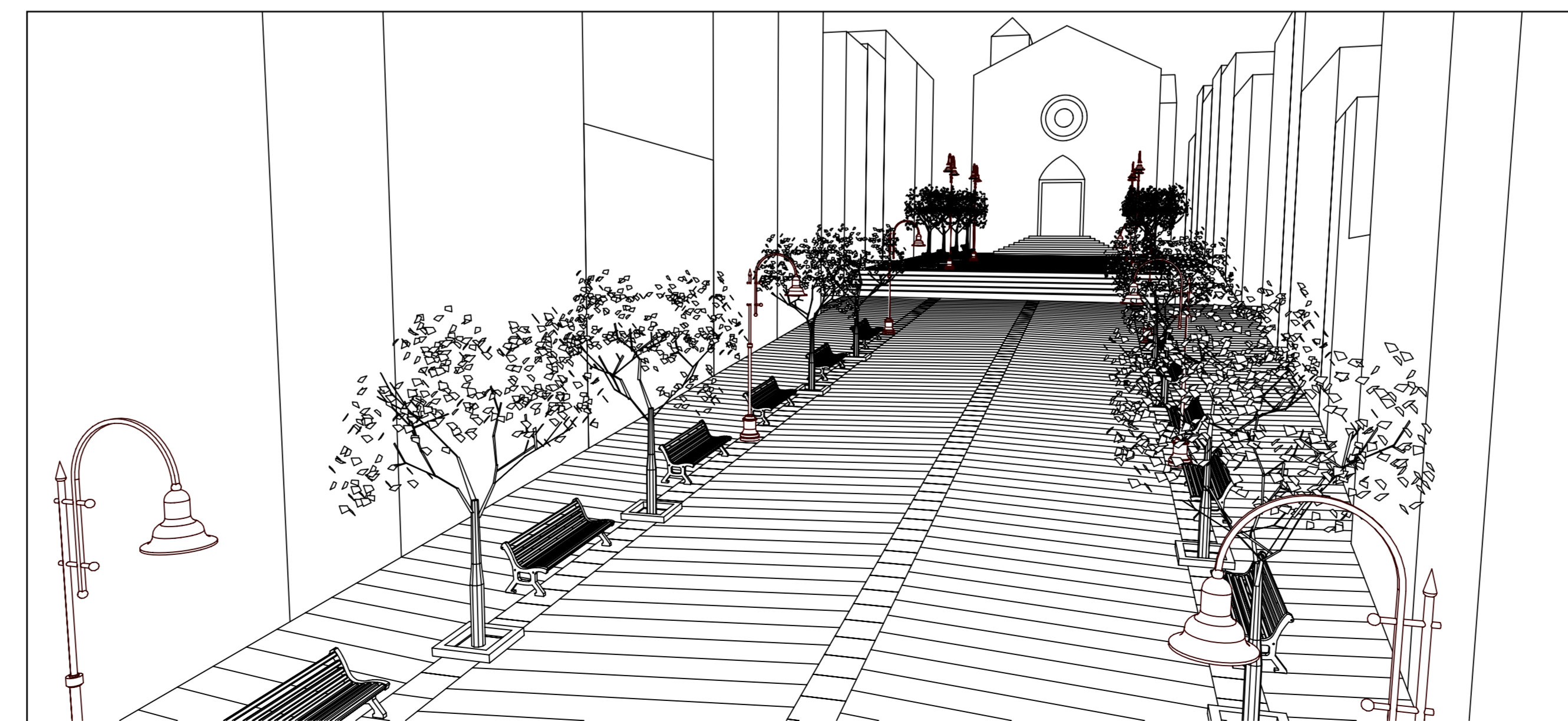
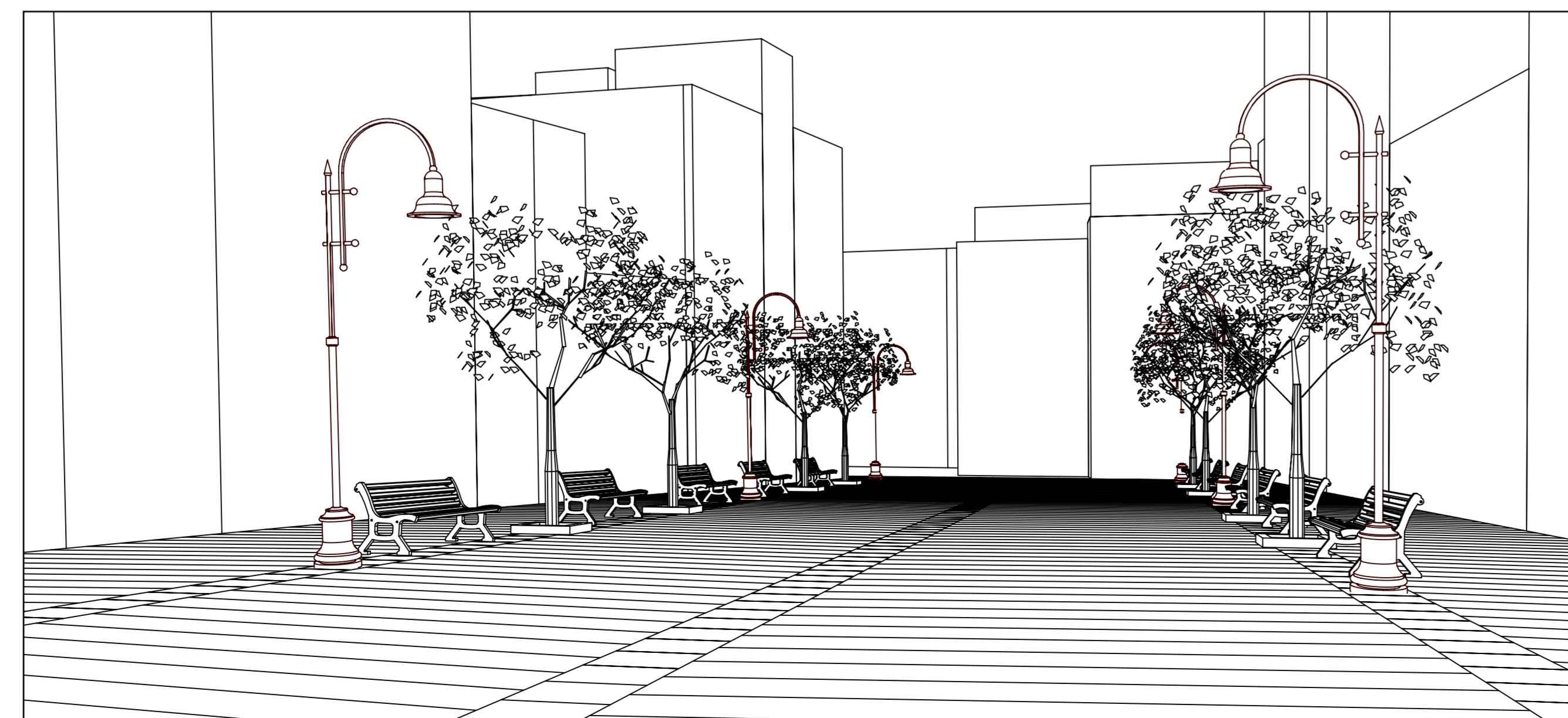
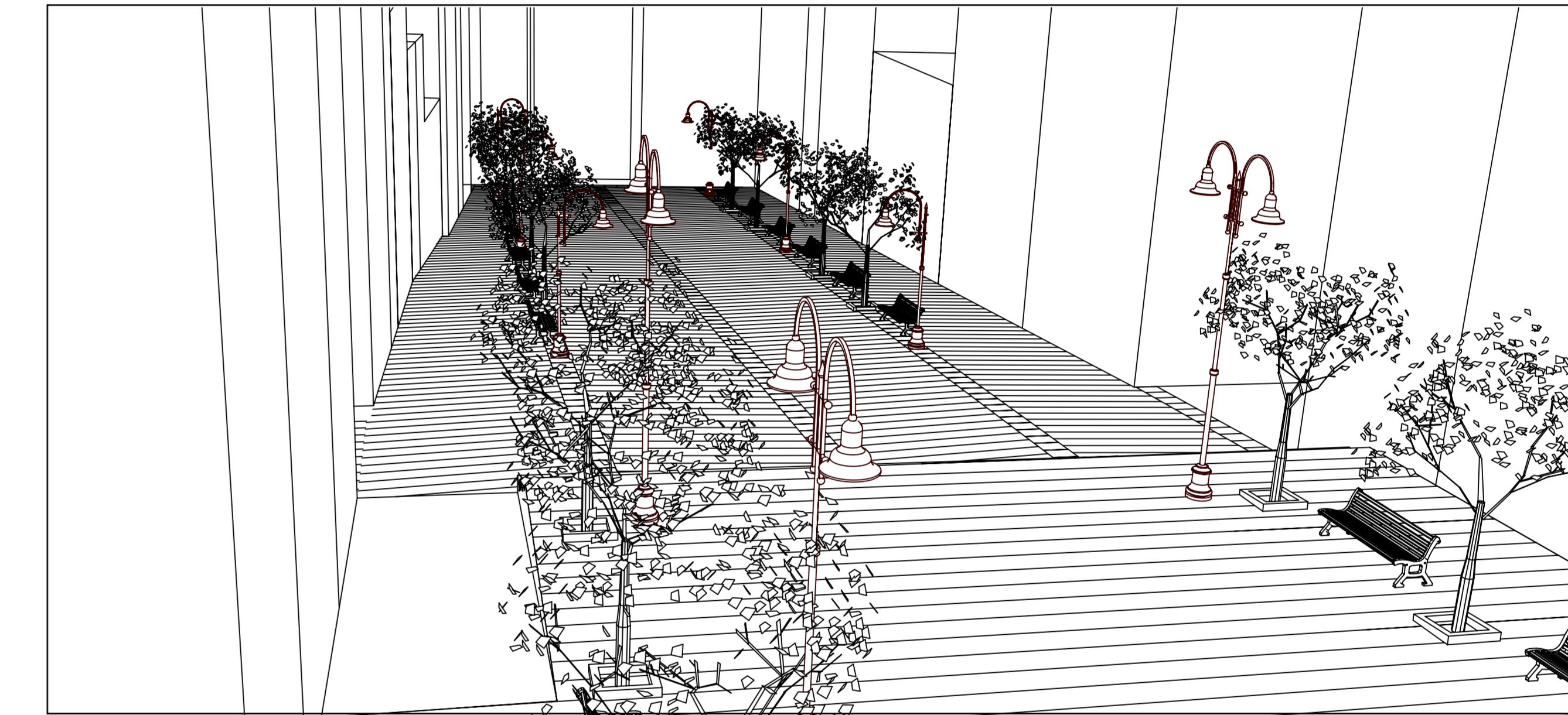
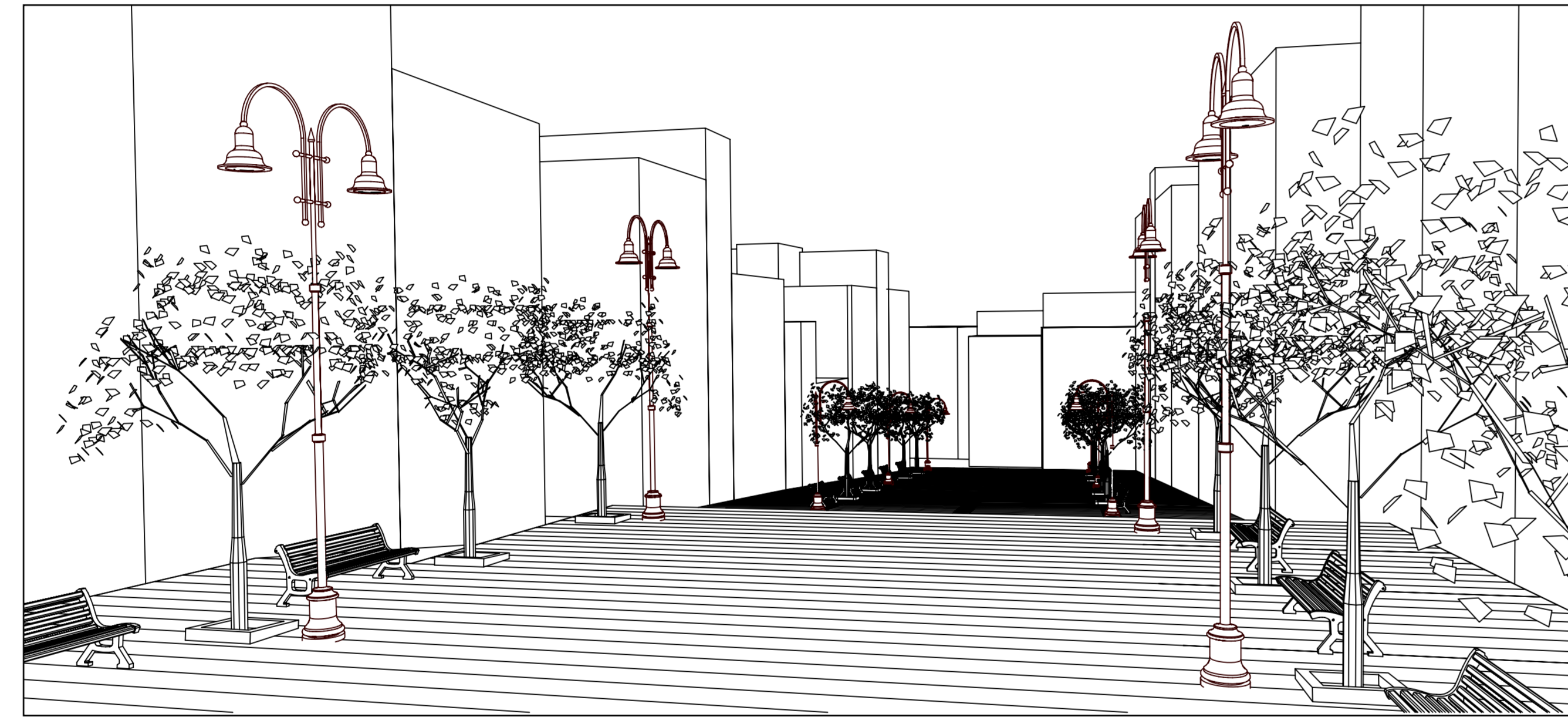
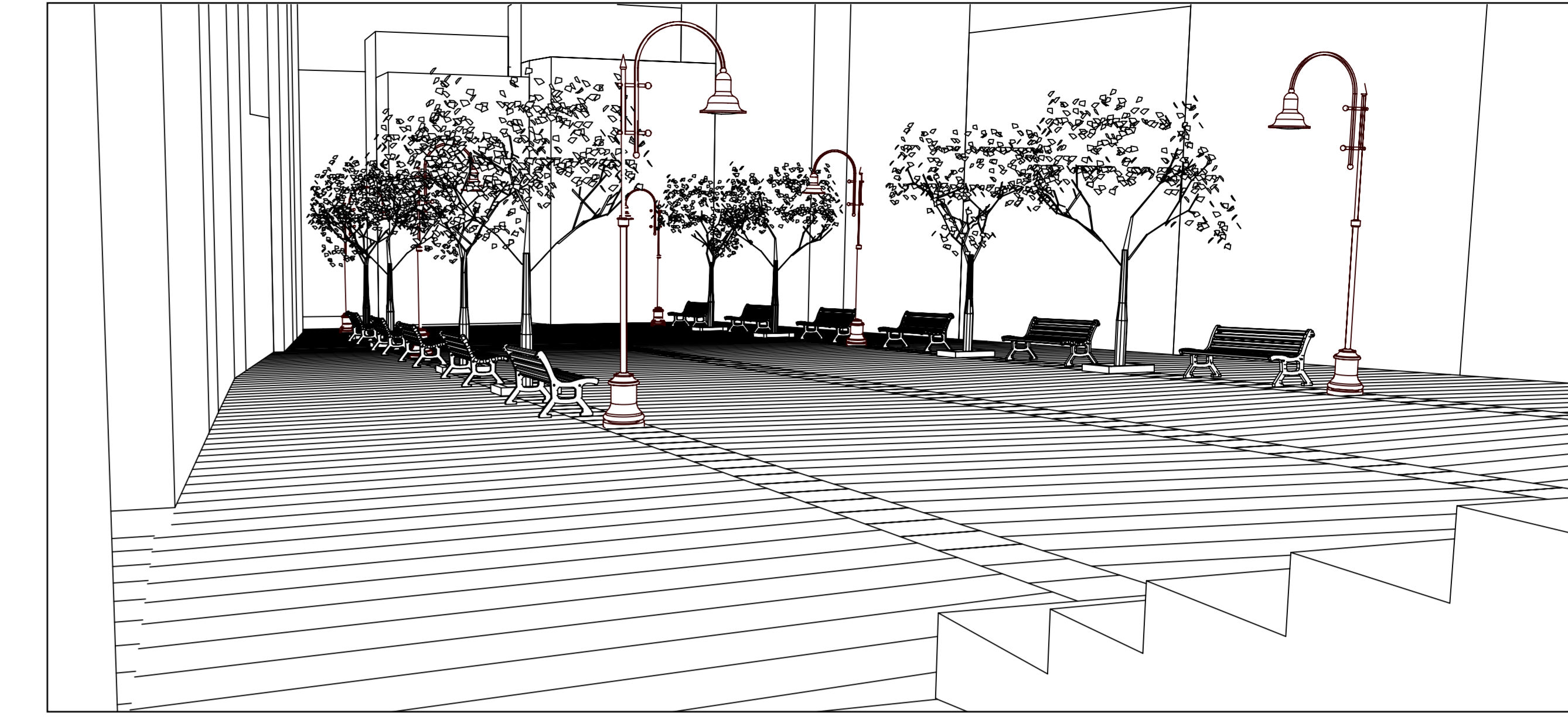

COMUNE DI STATTE
PROVINCIA DI TARANTO

CENTRO STORICO
RECUPERO E VALORIZZAZIONE CENTRI MINORI

Tav P06 bis	RIQUALIFICAZIONE AMBITI E STRADE PUBBLICHE	vedute prospettiche Aprile 2010 Progetto definitivo
----------------	---	--

PROGETTO DI RIQUALIFICAZIONE AMBITO LARGO
LEPANTO

Progettista:
Responsabile del Procedimento: ing. Luigi PIGNATELLI
Arch. Lorenzo NATILE





COMUNE DI STATTE
PROVINCIA DI TARANTO

CENTRO STORICO
RECUPERO E VALORIZZAZIONE CENTRI MINORI

Tav P 08	RIQUALIFICAZIONE AMBITI E STRADE PUBBLICHE	Aprile 2010	scala 1:200 1:50 Progetto definitivo
-------------	---	----------------	--

PROGETTO DI RIQUALIFICAZIONE AMBITO SALITA
MONTELLO

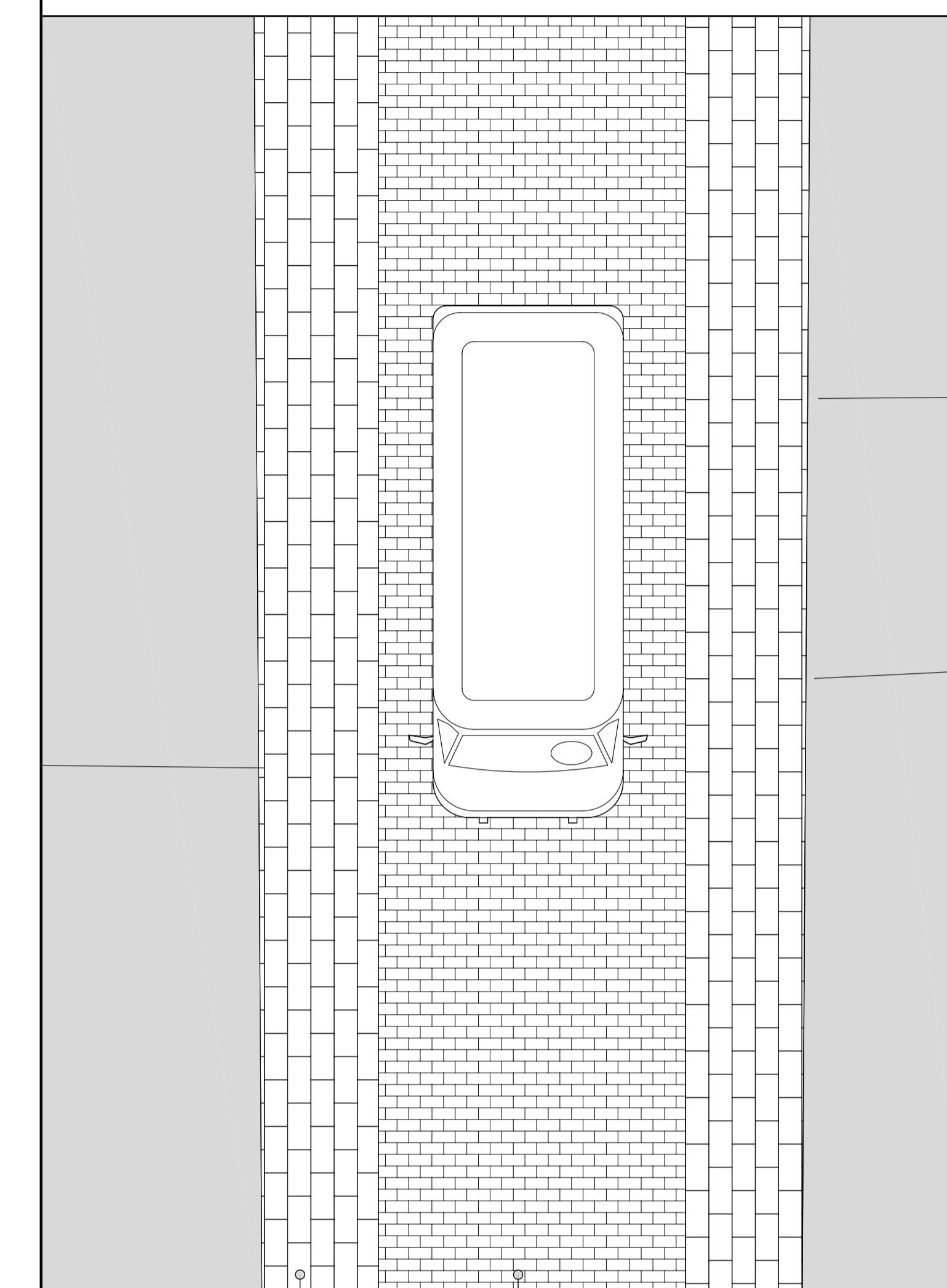
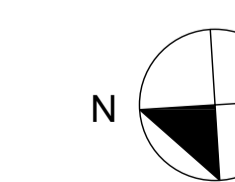
Progettista: Ing. Luigi PIGNATELLI
Responsabile del Procedimento: Arch. Lorenzo NATILE



6.00 5.89 5.78 6.24 6.24 6.15 5.66 6.06 5.83 5.71 4.56

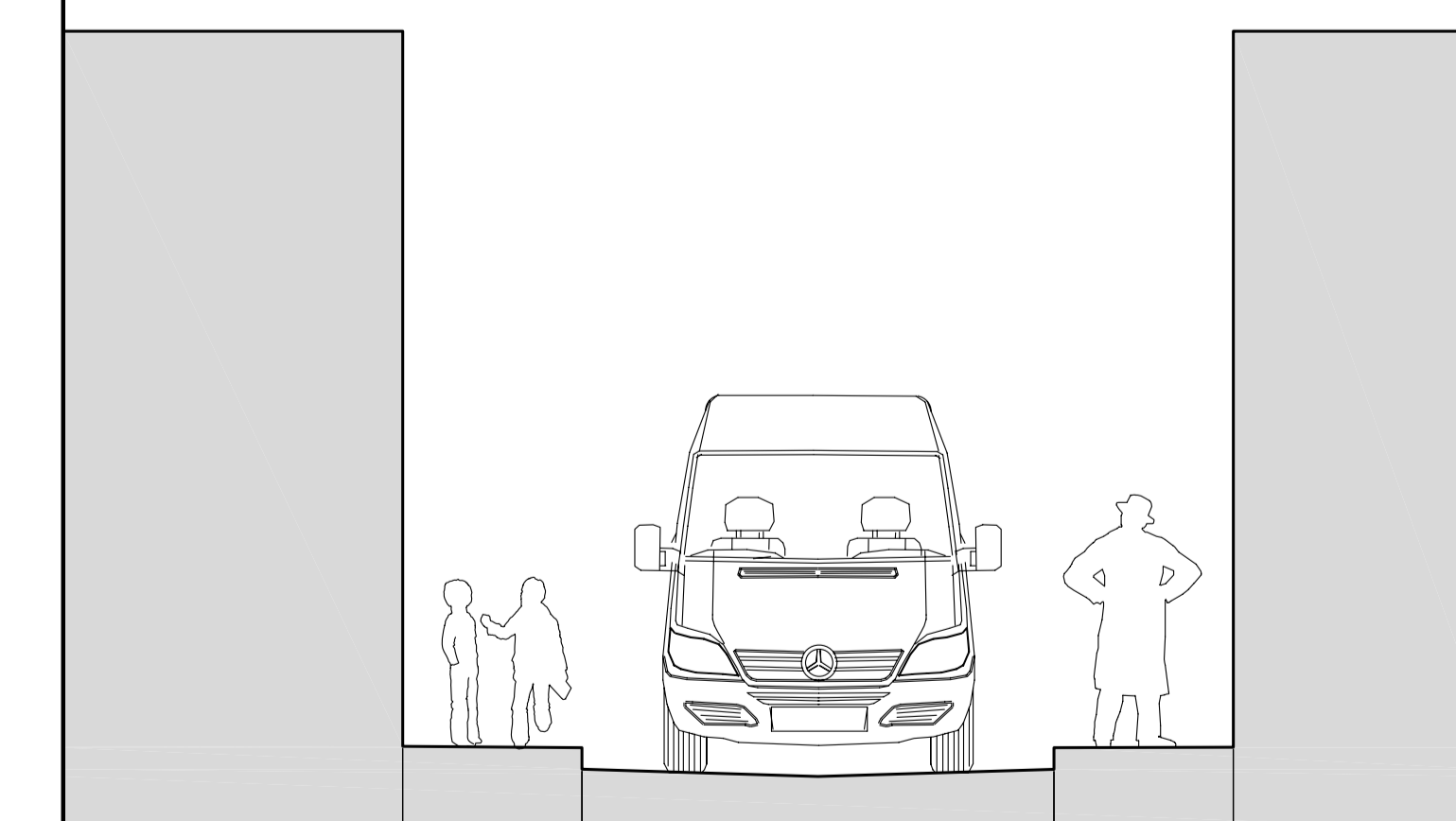


SCALA 1:200



BASOLATO IN
PIETRA
CALCEA

MASSETTI IN G.S.
AUTORISCACCANTE



1.25 3.30 1.25

LARGHEZZA
VARIABILE

LARGHEZZA
VARIABILE



COMUNE DI STATTE
PROVINCIA DI TARANTO

CENTRO STORICO
RECUPERO E VALORIZZAZIONE CENTRI MINORI

Tav P 11	RIQUALIFICAZIONE AMBITI E STRADE PUBBLICHE	Aprile 2010	scala 1:200 1:50 Progetto definitivo
-------------	---	----------------	--

PROGETTO DI RIQUALIFICAZIONE AMBITO VIA CARSO

Progettista: Ing. Luigi PIGNATELLI
Responsabile del Procedimento: Arch. Lorenzo NATILE

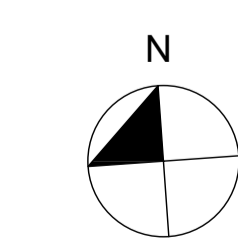
RIQUALIFICAZIONE AMBITI E STRADE PUBBLICHE: PIANTA PAVIMENTAZIONE VIA CARSO



5.89 5.78 5.65 5.92 6.03 6.22 6.04 5.99 5.92 5.85 5.86 5.89 5.94 5.88 5.94 5.97 5.87 5.90

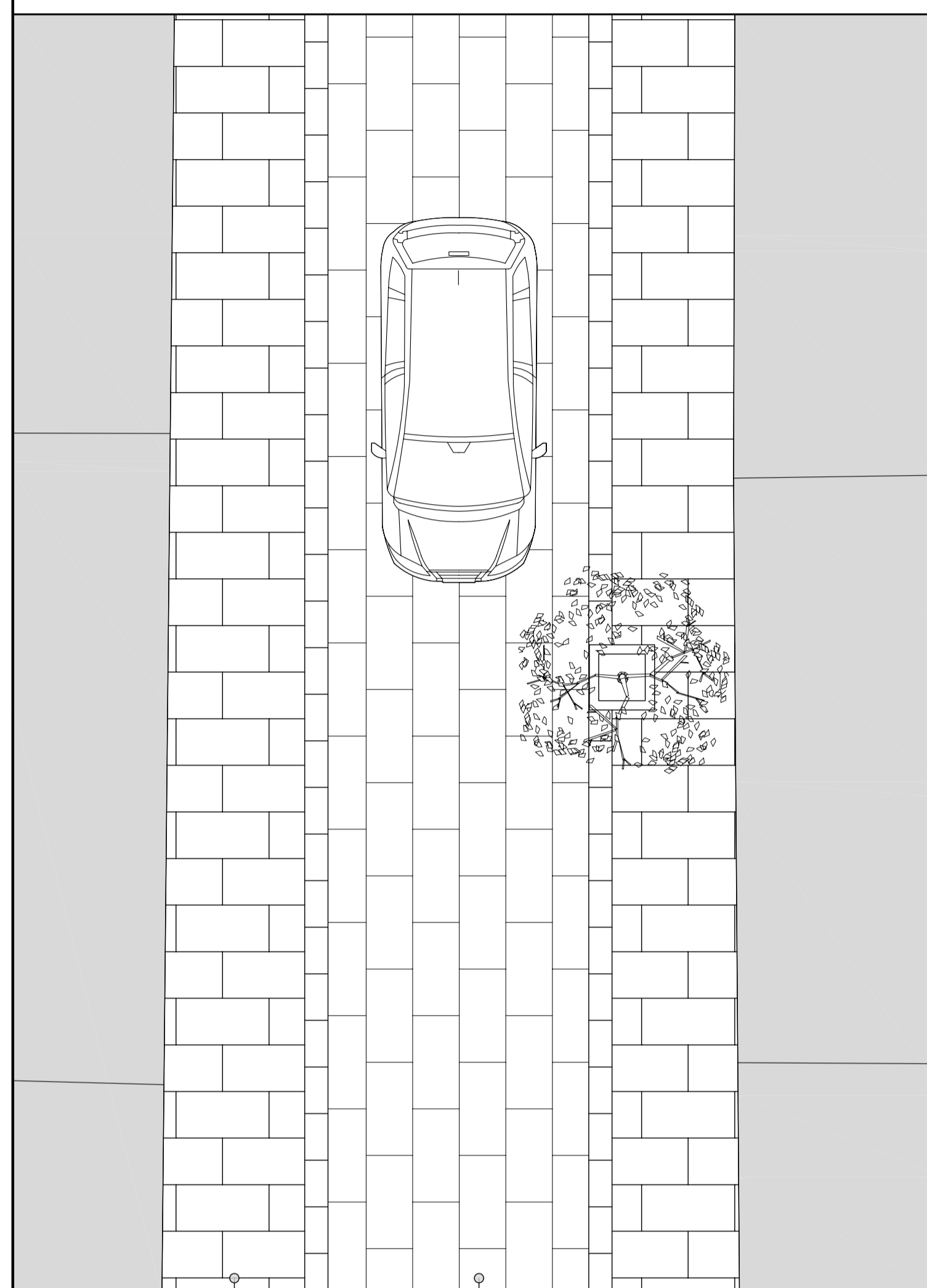


SCALA 1:200



SCHEMI PROGETTUALI


PROGETTO VIA CARSO: PIANTA PAVIMENTAZIONE
SCALA 1:50



BASOLATO IN
PIETRA
CALCAREA

BASOLATO IN
PIETRA
CALCAREA
DIVERSO ORDITO

PROGETTO VIA CARSO: SEZIONE TIPO
SCALA 1:50



1.78 2.80 1.62

LARGHEZZA
VARIABILE

LARGHEZZA
VARIABILE



COMUNE DI STATTE
PROVINCIA DI TARANTO

CENTRO STORICO
RECUPERO E VALORIZZAZIONE CENTRI MINORI

Tav
P 13

RIQUALIFICAZIONE AMBITI
E STRADE PUBBLICHE

Aprile
2010

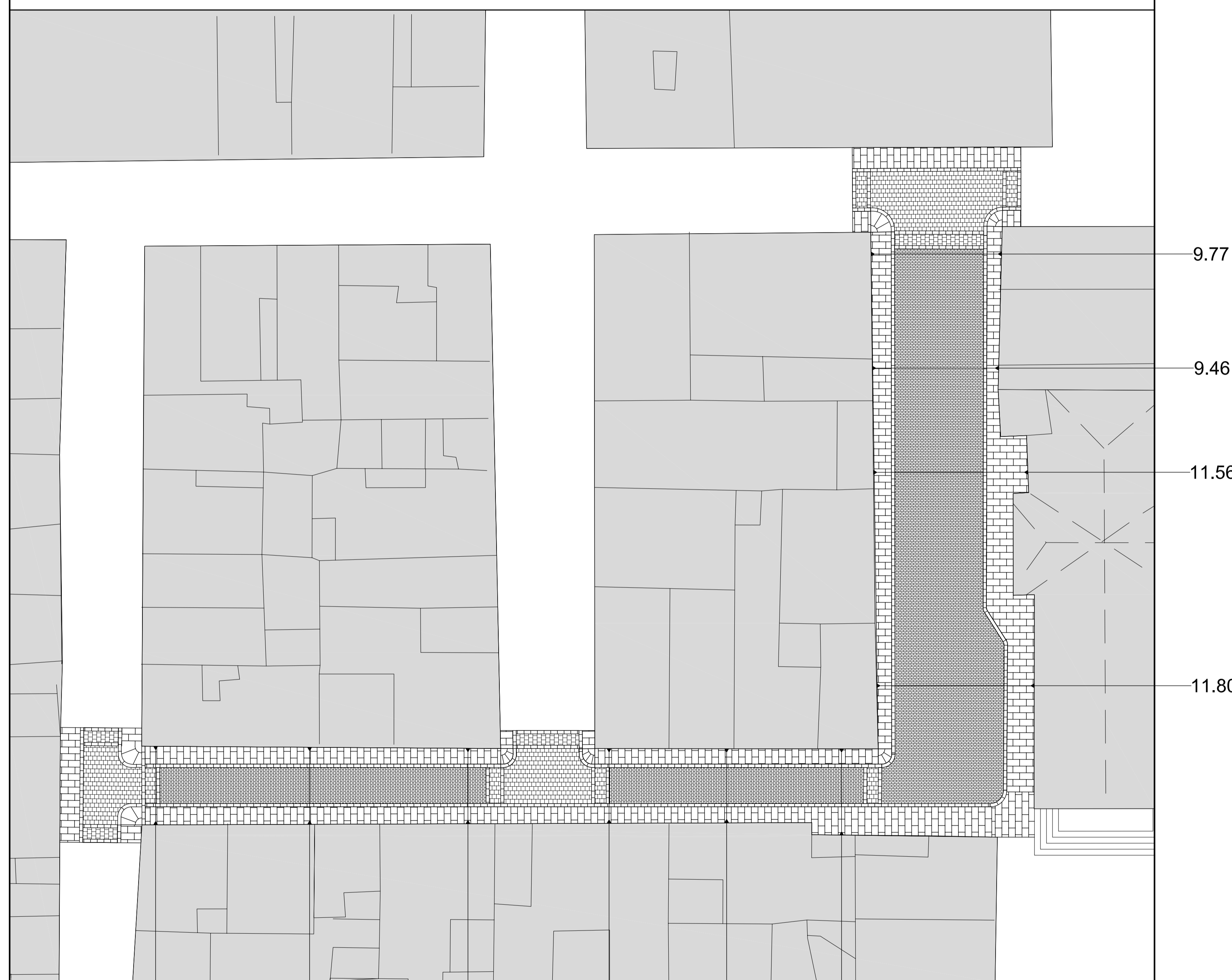
scala
1:200
1:50

Progetto
definitivo

PROGETTO DI RIQUALIFICAZIONE AMBITO
VIA DELLA LIBERTA' - LARGO DON PAOLO ZIGRINO


Progettista: ing. Luigi PIGNATELLI
Responsabile del Procedimento: Arch. Lorenzo NATILE

RIQUALIFICAZIONE AMBITI E STRADE PUBBLICHE: PIANTA PAVIMENTAZIONE VIA LIBERTA'

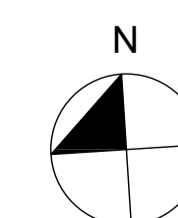


5.88 5.77 5.64 5.59 5.54 6.48

9.77
9.46
11.56
11.80

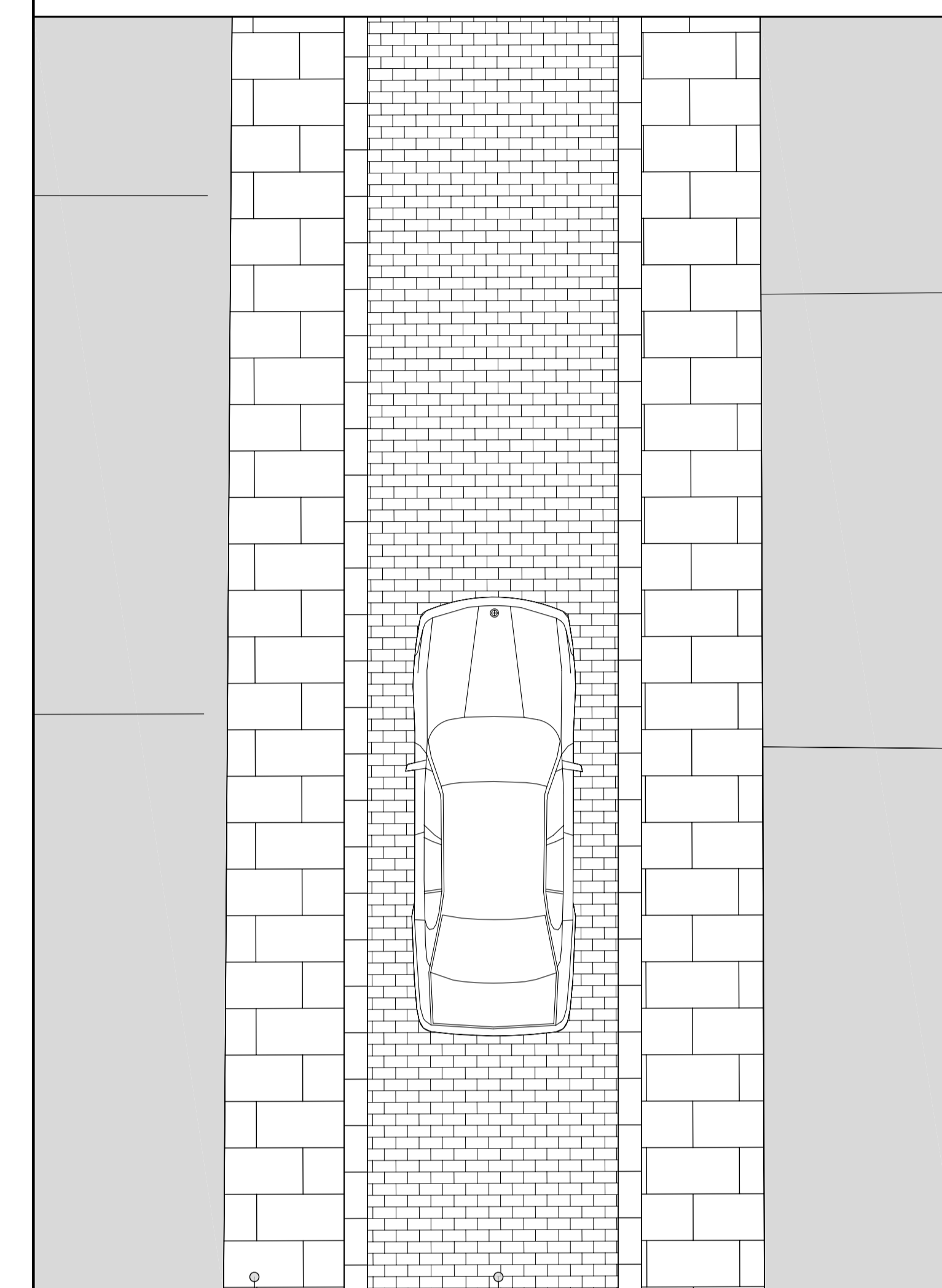


SCALA 1:200



SCHEMI PROGETTUALI


PROGETTO VIA LIBERTA': PIANTA PAVIMENTAZIONE
SCALA 1:50



BASOLATO IN
PIETRA
CALCAREA

MASSETTI IN CLS
AUTOBLOCCANTE

PROGETTO VIA LIBERTA': SEZIONE TIPO
SCALA 1:50



1.55 2.70 1.58

LARGHEZZA
VARIABILE

LARGHEZZA
VARIABILE