
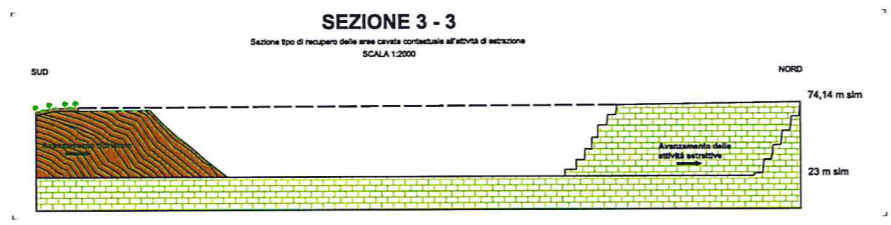


- LEGENDA**
- Perimetro proprietà ILVA autorizzata con Decreto n. 8/MIN
  - Limite Piano di coltivazione Decreto n. 8/MIN - in proroga
  - Perimetro LOTTI
  - Traccia di sezione
  - Senso di scorrimento delle acque meteoriche di ruscellamento superficiale
  - Barriera artificiale provvisoria in materiale di cava
  - Area di raccolta delle acque meteoriche in caso di eventi eccezionali
  - Giacimento
  - Rifiuti inerti e scarti di lavorazione per il recupero delle aree di cava
  - 🌳 Recupero naturalistico

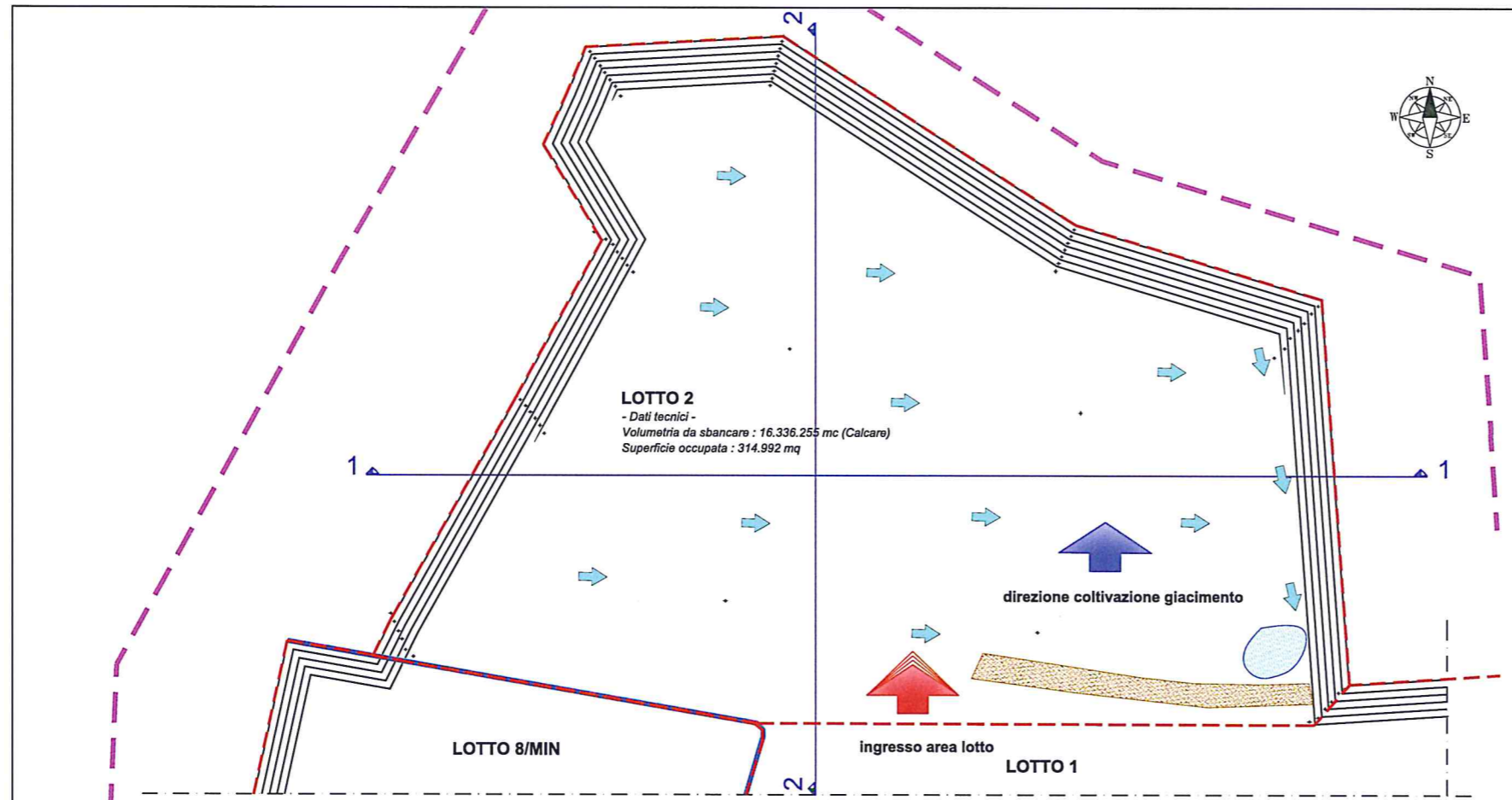


**REGIONE PUGLIA**  
COMUNE DI STATTE - PROVINCIA DI TARANTO

Stabilimento di Taranto  
Via Apple Km. 845 - 74100 Taranto

**PROGETTO DI AMPLIAMENTO DELLA  
CAVA "MATER GRATIAE"**  
(L.R. 37/85 art.8 - NTA PRAE)

<p>Titolo Elaborato:</p> <p style="text-align: center;"><b>PLANIMETRIA DI PROGETTO E TRACCIA DI SEZIONI - LOTTO 1 IN AMPLIAMENTO -</b></p>	<p>Elaborato Tavola n.1</p> <p style="text-align: center;"><b>TAV.02a</b></p>
<p>Data:</p> <p style="text-align: center;">Dicembre 2013</p>	<p>Revisione:</p>
<p>Coordinamento progetto:</p> <p>Dot. Geol. Giuseppe MASILLO</p> <p>Consulenza specialistica:</p> <p>Dot. Geol. Alessandro REINA</p>	<p>Scala:</p> <p style="text-align: center;">1:2000</p>
<p>Elaborazione cartografica:</p> <p>Studio Tecnico TODISCO Piazza San Giacomo, 8 74124 Polignano (TA)</p>	<p>Tirino, firma e visto</p>



**LOTTO 2**  
 - Dati tecnici -  
 Volumetria da sbancare : 16.336.255 mc (Calcare)  
 Superficie occupata : 314.992 mq

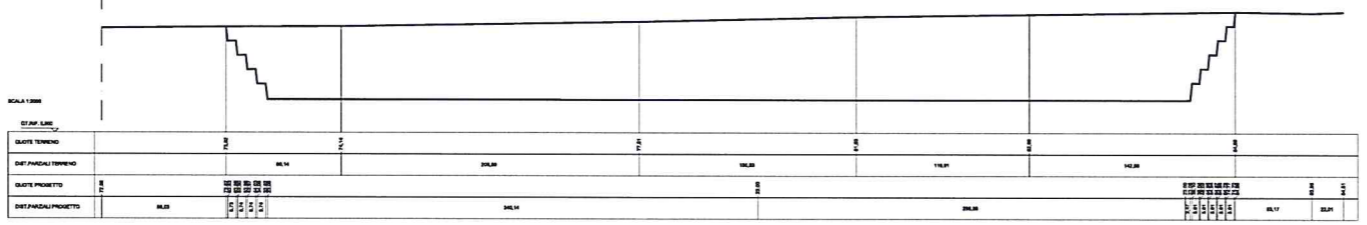
direzione coltivazione giacimento

LOTTO 8/MIN

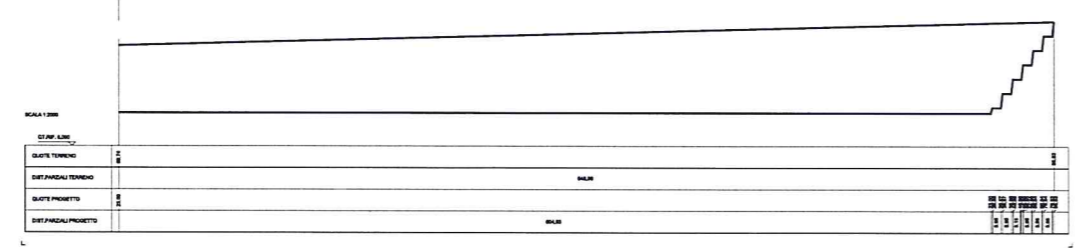
ingresso area lotto

LOTTO 1

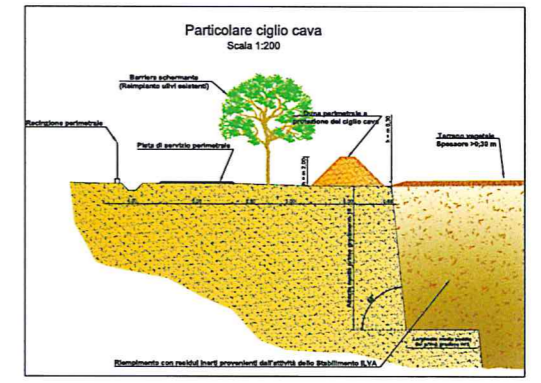

SEZIONE 1 - 1



SEZIONE 2 - 2



SEZIONE 2 - 2



**LEGENDA**

- Perimetro proprietà ILVA autorizzata con Decreto n. 8/MIN
- Limite Piano di coltivazione Decreto n. 8/MIN - in proroga
- Perimetro LOTTI
- Traccia di sezione
- Senso di scorrimento delle acque meteoriche di ruscellamento superficiale
- Barriera artificiale provvisoria in materiale di cava
- Area di raccolta delle acque meteoriche in caso di eventi eccezionali
- Giacimento
- Rifiuti inerti e scarti di lavorazione per il recupero delle aree di cava
- Recupero naturalistico

**REGIONE PUGLIA**  
 COMUNE DI STATTE - PROVINCIA DI TARANTO



**PROGETTO DI AMPLIAMENTO DELLA CAVA "MATER GRATIAE"**  
 (L.R. 37/85 art.8 - NTA PRAE)

Titolo Elaborato  
 Elaborato Tavola n.1  
**PLANIMETRIA DI PROGETTO E TRACCIA DI SEZIONI - LOTTO 2 IN AMPLIAMENTO -**  
 TAV.02b

Data  
 Dicembre 2013

Revisione

Scala  
 1:2000

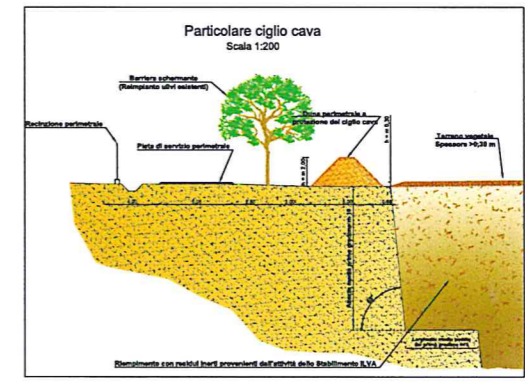
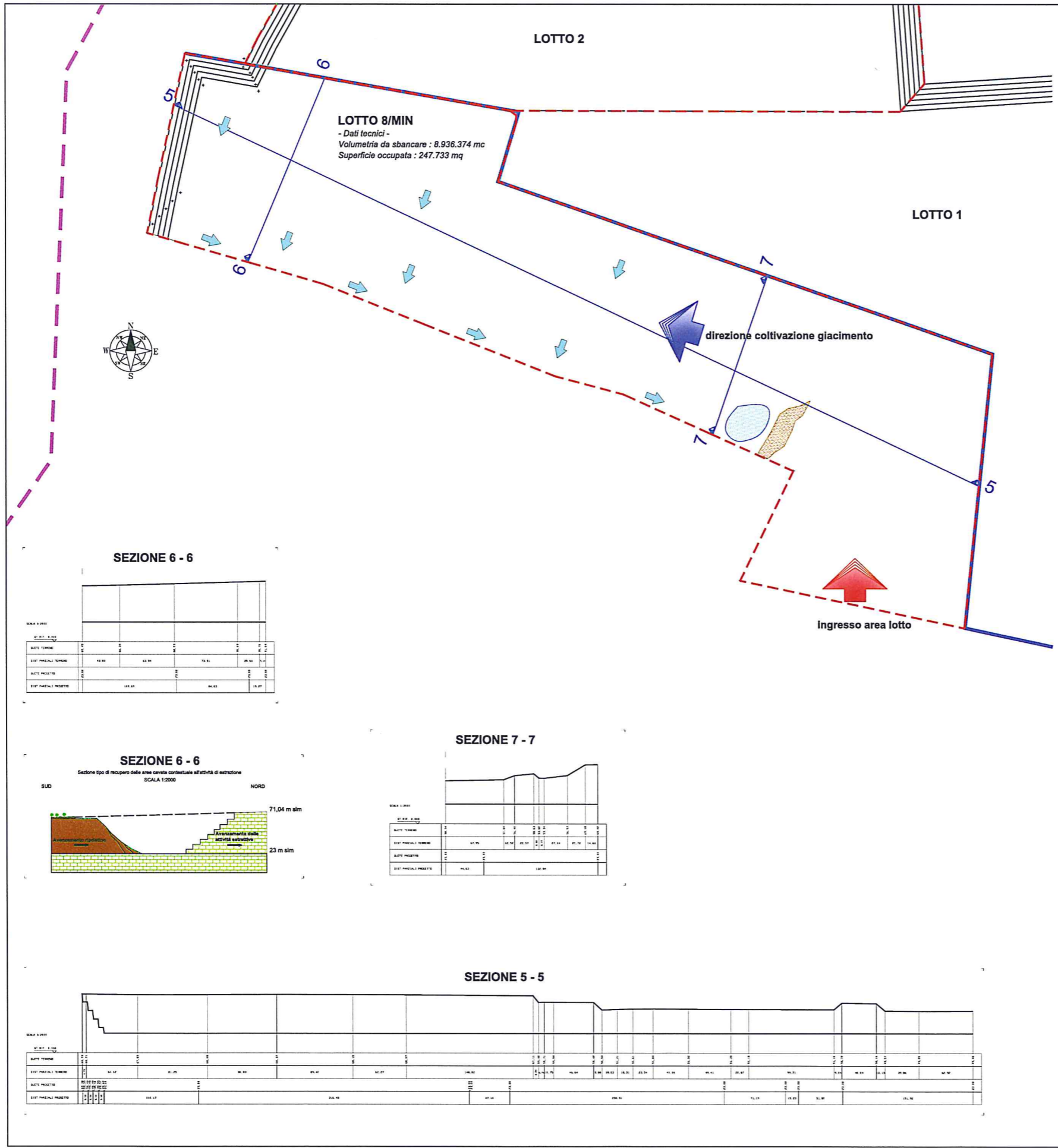
Coordinamento progetto:  
 Dott. Geol. Giuseppe MASILLO

Consulenza specialistica:  
 Dott. Geol. Alessandro REINA

Elaborazione cartografica:  
 Studio Tecnico TODISCO  
 Piazza San Giacomo, 8  
 74100 Taranto (TA)



*M*



- LEGENDA**
- Perimetro proprietà ILVA autorizzata con Decreto n. 8/MIN
  - Limite Piano di coltivazione Decreto n. 8/MIN - in proroga
  - Perimetro LOTTI
  - Traccia di sezione
  - Senso di scorrimento delle acque meteoriche di ruscellamento superficiale
  - Barriera artificiale provvisoria in materiale di cava
  - Area di raccolta delle acque meteoriche in caso di eventi eccezionali
  - Giacimento
  - Rifiuti inerti e scarti di lavorazione per il recupero delle aree di cava
  - Recupero naturalistico

**REGIONE PUGLIA**  
COMUNE DI STATTE - PROVINCIA DI TARANTO

Stabilimento di Taranto  
Via Appia Km.548 - 74100 Taranto

**PROGETTO DI AMPLIAMENTO DELLA  
CAVA "MATER GRATIAE"  
(L.R. 37/85 art.8 - NTA PRAE)**

Titolo Elaborato		Elaborato Tavola n.1
<b>PLANIMETRIA DI PROGETTO E TRACCIA DI SEZIONI -LOTTO 8/MIN IN PROROGA-</b>		<b>TAV.02c</b>
Data	Revisione	Scala
Dicembre 2013		1:2000
Coordinamento progetto: Dott. Geol. Giuseppe MASILLO Consulenza specialistica: Dott. Geol. Alessandro REINA Elaborazione cartografica: Studio Tecnico TODDISCO Piazza San'Antonio, 1 74100 Polignano (Ta)		Timbro, firma e vis 